

# DOCUMENTO E-1

**ÍNDICE**

1. INTRODUCCIÓN .....	3
1.1. OBJETO DEL PRESENTE ANEJO .....	3
1.2. DESCRIPCIÓN DE LAS OBRAS OBJETO DE ESTE ANEJO .....	3
1.3. TÉRMINOS MUNICIPALES AFECTADOS .....	3
1.4. AFECCIONES .....	3
1.5. EXPROPIACIÓN .....	4
1.6. IMPOSICIÓN DE SERVIDUMBRE .....	4
1.7. OCUPACIONES TEMPORALES.....	5
1.8. PLANOS PARCELARIOS .....	5
1.9. CRITERIOS DE VALORACIÓN DE LOS BIENES Y DERECHOS AFECTADOS .....	5
1.9.1.- Metodología .....	5
1.9.2.- Precios unitarios.....	6
2. BIENES Y DERECHOS AFECTADOS .....	6
2.1. DETERMINACIÓN DE LOS BIENES Y DERECHOS AFECTADOS .....	6
3. PLANOS DE EXPROPIACIÓN .....	7
4. FICHAS EDIFICACIONES AFECTADAS .....	7
APÉNDICE I. RELACIÓN DE BIENES Y DERECHOS AFECTADOS .....	9
APÉNDICE II. PLANOS DE EXPROPIACIONES.....	13

## 1. INTRODUCCIÓN

### 1.1. OBJETO DEL PRESENTE ANEJO

La finalidad del presente anejo es doble, en primer lugar ha de servir para poder ajustarse a los requisitos necesarios que ineludiblemente debe reunir todo proyecto para cumplimentar el trámite de su aprobación definitiva por el Ministerio de Transportes y Movilidad Sostenible, de conformidad con la legislación vigente y, en segundo lugar, igualmente debe servir de base de partida para la incoación y subsiguiente tramitación del expediente de expropiación por el Ministerio de Transportes y Movilidad Sostenible, de los bienes y derechos afectados por la ejecución de las obras contenidas en el proyecto de referencia.

Por consiguiente, dicho anejo tiene la finalidad de definir, con toda la precisión posible, los terrenos que son estrictamente necesarios para la correcta ejecución de las obras contempladas en el mismo.

### 1.2. DESCRIPCIÓN DE LAS OBRAS OBJETO DE ESTE ANEJO

Para la supresión del paso a nivel, se proyecta, por tanto, un paso inferior peatonal, coincidiendo con la ubicación actual del paso a nivel a suprimir, que será clausurado al tráfico rodado. La estructura, a fin de producir las mínimas interferencias con la vía férrea, se construirá en la zona adyacente y se colocará en su ubicación definitiva mediante empuje oleodinámico.

Adicionalmente, se proyecta la mejora de un vial existente para reconducir el tráfico rodado hasta un paso superior existente a la altura del P.K. 0/405 de la línea férrea. Se trata de dotar al vial de una plataforma de 7 metros de anchura, con carriles de 3 m y bermas de 0,5 m, frente a la sección tipo que tiene en la actualidad, de anchura variable entre los 3 y 4 m de calzada, sin bermas definidas.

### 1.3. TÉRMINOS MUNICIPALES AFECTADOS

Los terrenos afectados por el presente proyecto se localizan en el municipio de Marina de Cudeyo en la provincia de Cantabria.

### 1.4. AFECCIONES

Las obras necesarias para llevar a cabo la supresión del paso a nivel del P.K. 0/969 de la línea ancho métrico Liérganes - Orejo suponen la afección a la red eléctrica y de telefonía, debido a las características y localización de las actuaciones, no será necesario generar expropiaciones, imposición de servidumbres u ocupaciones temporales.

En este proyecto constructivo para la supresión del paso a nivel del P.K.0/969, se han determinado servidumbres y ocupaciones temporales para:

- las dos zonas de instalaciones auxiliares proyectadas.
- la reposición de las líneas aéreas afectadas de telefonía y electricidad.
- la ejecución de un colector para el drenaje del paso inferior peatonal.
- en la zona de la vía férrea, para el apeo provisional durante los trabajos de hincado del cajón.

Para definir las zonas de expropiación, servidumbre y ocupación temporal correspondiente a la reposición de servicios, se han considerado los siguientes criterios:

#### Líneas eléctricas aéreas de baja tensión y alumbrado público:

- Expropiación: área asociada a postes, definida por la ocupación en planta de la cimentación más 1 m a cada lado.
- Servidumbre: Bandas de 2 m a cada lado del eje de la línea aérea.
- Ocupación temporal:
  - o 2 m a cada lado del eje de la línea aérea.
  - o Área circular de 5 m centrada en los postes.

#### Líneas telefónicas aéreas:

- Expropiación: área asociada a postes, definida por la ocupación en planta de la cimentación más 1 m a cada lado.

- Servidumbre: Bandas de 1,5 m a cada lado del eje de la línea aérea.
- Ocupación temporal:
  - o 1,5 m a cada lado del eje de la línea aérea.
  - o Área circular de 5 m centrada en los postes.

#### Líneas telefónicas aéreas:

- Expropiación: área asociada a postes, definida por la ocupación en planta de la cimentación más 1 m a cada lado.
- Servidumbre: Bandas de 1,5 m a cada lado del eje de la línea aérea.
- Ocupación temporal:
  - o 1,5 m a cada lado del eje de la línea aérea.
  - o Área circular de 5 m centrada en los postes.

#### Colector drenaje:

- Expropiación: área asociada a postes, definida por la ocupación en planta de la cimentación más 1 m a cada lado.
- Servidumbre: Bandas de 1,5 m a cada lado del eje de la línea aérea.
- Ocupación temporal:
  - o 1,5 m a cada lado del eje de la línea aérea.
  - o Área circular de 5 m centrada en los postes.

### 1.5. EXPROPIACIÓN

Se expropiarán aquellas superficies que ocupen la explanación de la línea férrea, sus elementos funcionales y las instalaciones permanentes que tengan por objeto una correcta explotación, así como todos

los elementos y obras anexas o complementarias definidas en el proyecto que coincidan con la rasante del terreno o sobresalgan de él, y en todo caso las superficies que sean imprescindibles para cumplimentar la normativa legal vigente para este tipo de Obras, en especial las contenidas en el título II de la Ley 38/2015, de 29 de septiembre, del sector ferroviario relativa a las limitaciones de la propiedad y que se concretan en el Real Decreto 2387/2004, de 30 de diciembre, por el que se aprueba el Reglamento del Sector Ferroviario.

En general y como mínimo, se ha situado la línea de expropiación a 3 metros de la arista exterior de la explanación, exceptuando en los tramos próximos a viviendas.

La expropiación de los terrenos resultantes de la aplicación de los criterios y parámetros anteriormente expuestos afecta a una superficie de 8.235 m<sup>2</sup>, de los cuales 8.235 m<sup>2</sup> (100%) corresponden a terrenos catalogados como suelo rural y 0 m<sup>2</sup> (0%) como urbanizados.

El desglose de las superficies objeto de expropiación en este subtramo se detalla por municipios en el siguiente cuadro de clases de suelo:

TÉRMINO MUNICIPAL	SUELO RURAL m <sup>2</sup>	SUELO URBANIZADO m <sup>2</sup>	TOTAL m <sup>2</sup>
Marina de Cudeyo	8.235	0	8.235

Del examen de este cuadro, se deduce que el suelo rural representa el 100% de la superficie afectada y el suelo urbanizado el 0%

### 1.6. IMPOSICIÓN DE SERVIDUMBRE

Se define como imposición de servidumbre, las correspondientes franjas de terrenos sobre los que es imprescindible imponer una serie de gravámenes, al objeto de limitar el ejercicio del pleno dominio del inmueble.

Estas franjas de terreno adicionales a la expropiación tienen una anchura variable, en función de la naturaleza u objeto de la correspondiente servidumbre, concretándose las mencionadas imposiciones de servidumbre, mediante el oportuno grafiado con la trama correspondiente determinada para este fin, en los respectivos planos parcelarios que forman parte del Anejo de Expropiaciones para este proyecto. En los planos parcelarios se indicará el motivo de la imposición de servidumbres.



La imposición de servidumbre de los terrenos resultantes de la aplicación de los criterios y parámetros anteriormente expuestos afecta a una superficie de 824 m<sup>2</sup>, de los cuales 824 m<sup>2</sup> (100%) corresponden a terrenos catalogados como suelo rural y 0 m<sup>2</sup> (0%) como urbanizados.

El desglose de las superficies objeto de imposición de servidumbre en el proyecto se detalla por municipios en el siguiente cuadro de clases de suelo:

TÉRMINO MUNICIPAL	SUELO RURAL (m <sup>2</sup> )	SUELO URBANO (m <sup>2</sup> )	TOTAL (m <sup>2</sup> )
Marina de Cudeyo	824	-	824

### 1.7. OCUPACIONES TEMPORALES

Se definen de este modo aquellas franjas de terrenos que resultan estrictamente necesarios ocupar, para llevar a cabo, la correcta ejecución de las obras contenidas en el proyecto y por un espacio de tiempo determinado, generalmente coincidente con el período de finalización de ejecución de las mismas.

Dichas franjas de terreno adicionales a la expropiación tienen una anchura variable según las características de la explanación, la naturaleza del terreno y del objeto de la ocupación. Dichas zonas de ocupación temporal se utilizarán, entre otros usos, principalmente para el establecimiento de las instalaciones de obras, acopios de tierra vegetal, talleres, almacenes, depósitos de materiales y en general para cuantas instalaciones o cometidos sean necesarios para la correcta ejecución de las Obras contempladas o definidas en el presente Proyecto.

Se ocupan 1.075 m<sup>2</sup> de Ocupación Temporal, de los cuales 1.075 m<sup>2</sup> (100%) corresponden a terrenos catalogados como suelo rural y 0 m<sup>2</sup> (0%) como urbanizados.

Obteniendo el siguiente desglose por municipios y clase de suelo:

TÉRMINO MUNICIPAL	SUELO RURAL m <sup>2</sup>	SUELO URBANIZADO m <sup>2</sup>	TOTAL m <sup>2</sup>
Marina de Cudeyo	1.075	0	1.075

### 1.8. PLANOS PARCELARIOS

En el presente Anejo de Expropiaciones se incluye una colección de planos parcelarios en los que se definen todas y cada una de las parcelas catastrales afectadas por la ejecución de las obras contenidas en el proyecto, cualquiera independientemente en la forma en que se afecten.

Los referidos planos parcelarios se han confeccionado sobre la base cartográfica realizada expresamente para la redacción del presente proyecto, habiéndose realizado la correspondiente identificación catastral de las parcelas afectadas con la ayuda de los planos catastrales de rústica y urbana de la Oficina Virtual del Catastro del M<sup>o</sup>. Hacienda y Función Pública, y por los trabajos y apoyos de campo realizados.

Los planos parcelarios se han confeccionado a escala, suficiente como para permitir identificar la posición de las parcelas en el terreno y efectuar mediciones fiables tanto de la longitud de linderos o distancias como de la superficie de las parcelas.

Se han delimitado con manchas de color los diversos tipos de afección: la expropiación de color amarillo, la imposición de servidumbres de color azul y las ocupaciones temporales de color verde. Dichos colores no ocultan los detalles topográficos ni de representación de la obra.

### 1.9. CRITERIOS DE VALORACIÓN DE LOS BIENES Y DERECHOS AFECTADOS

#### 1.9.1.- METODOLOGÍA

Para la valoración de los bienes y derechos afectados se aplicará la normativa legal vigente, en especial la contenida en el Real Decreto Legislativo 7/2015, de 30 de octubre, por el que se aprueba el Texto Refundido de la Ley de Suelo y Rehabilitación Urbana, así como lo contenido en la Ley de Expropiación Forzosa.

- En cuanto al vuelo y demás instalaciones afectadas:

Las plantaciones y sembrados preexistentes, así como las indemnizaciones por razón de arrendamientos rústicos u otros derechos, se tasarán con arreglo a los criterios de las Leyes de Expropiación Forzosa y de Arrendamientos Rústicos.

Las edificaciones, construcciones e instalaciones, cuando deban valorarse con independencia del suelo, se tasarán por el método de coste de reposición según su estado y antigüedad en el momento al que deba entenderse referida la valoración.

Las indemnizaciones a favor de los arrendatarios rústicos y urbanos se fijarán de acuerdo con lo previsto en la Ley de Expropiación Forzosa y las normas de la legislación de Arrendamientos.

- En cuanto a las servidumbres:

Se valoran en función del tipo de gravamen o grado de limitación del pleno dominio impuesto sobre el bien o parcela afectada. En general se valora teniendo en cuenta la diferencia entre el valor en venta que poseía la parcela inicialmente a la imposición de la servidumbre y el valor en venta que poseerá como consecuencia de la carga o gravamen que se pretende imponer.

En el caso de terrenos incluidos en un suelo rural, se estima esta diferencia en un 50% del valor de los terrenos afectados, siendo necesario analizar cada caso en función del perjuicio que se realiza a la parcela, pudiendo variar de 10 al 100%. Al valor calculado por servidumbre del suelo se le añade el 100% del valor del vuelo que vaya a ser afectado.

En el caso de terrenos incluidos en Suelo Urbanizado, se estima esta diferencia en un 5%-10% del valor de los terrenos afectados.

- En cuanto a las ocupaciones temporales:

Su tasación se ha realizado de conformidad con lo que establece la vigente Ley de Expropiación Forzosa, es decir *"... Se referirán siempre a la apreciación de los rendimientos que el propietario haya dejado de percibir por las rentas vencidas durante la ocupación, sumando, además los perjuicios estimados que se causen a la finca o los gastos que supongan restituirla a su estado primitivo..."*, obviamente con la salvedad de que los perjuicios irrogados en ningún caso puedan ser superiores al valor del bien, en cuyo caso se optará por su expropiación.

Teniendo en cuenta la duración prevista de las obras, la indemnización correspondiente a la ocupación temporal de los terrenos incluidos en suelo rural se puede estimar de forma directa sin más que aplicar como porcentaje de valor al unitario correspondiente al pleno dominio la propia tasa de capitalización

vigente para el uso determinado, obteniendo el unitario a indemnizar por m<sup>2</sup> y año de ocupación temporal. Al valor calculado por ocupación del suelo se le añade al 100% del vuelo existente.

En el caso de terrenos incluidos en Suelo Urbanizado, se estima en un 2% del valor de los terrenos ocupados temporalmente, que equivale al establecido por la Ley de Impuestos Patrimoniales y Actos Jurídicos Documentados para la valoración de usufructos temporales.

### 1.9.2.- PRECIOS UNITARIOS

De la aplicación de los criterios anteriormente señalados se han obtenido los valores unitarios que deben adoptarse para la tasación de los bienes y derechos afectados con motivo de la ejecución de las obras contenidas en el presente proyecto.

APROVECHAMIENTO REAL
Agrario (Prados o praderas)
Agrario (Vía de comunicación de dominio público)
Agrario (Vía férrea)
Agrario (Improductivo)

## 2. BIENES Y DERECHOS AFECTADOS

### 2.1. DETERMINACIÓN DE LOS BIENES Y DERECHOS AFECTADOS

A los efectos que establece el artículo 17 de la vigente Ley de Expropiación Forzosa de 16/12/54 y concordantes con su Reglamento de 26/4/57, se ha elaborado la preceptiva relación concreta e individualizada, en la que se describen, todos los aspectos materiales y jurídicos, de los bienes o derechos que se consideran de necesaria expropiación.

Dicha Relación de Bienes y Derechos afectados comprende, de forma ordenada y a modo de resumen, todas las fincas o parcelas catastrales afectadas, indicando las superficies objeto de expropiación, imposición de servidumbres u ocupación temporal, con expresión de los siguientes datos:

- Número de orden en el expediente expropiatorio y número del plano parcelario del proyecto en el que se encuentra la finca.
- Identificación catastral del polígono y parcela.
- Nombre y domicilio del propietario del bien afectado sin NIFs.
- Cultivadores, aparceros, arrendatarios e inquilinos, con nombre y domicilio de los mismos.
- Extensión o superficie de la finca completa y de la parte de ésta que sea objeto de expropiación, imposición de servidumbres u ocupación temporal incluyendo todos los bienes y derechos que sean indemnizables.
- Régimen urbanístico del suelo y calificación según cultivos, en su caso.

Toda la información necesaria para la preparación de la referida relación se ha obtenido a través de los Centros de Gestión Catastral o de la Oficina Virtual de Catastro del Mº de Hacienda y Función Pública, así como de la inspección directa de los terrenos.

Se ha tenido en cuenta y por consiguiente reseñado, en la relación de bienes o derechos afectados, aquellas parcelas o derechos pertenecientes al Estado, Comunidad Autónoma, Provincia, Municipio o cualquier otro Organismo o Empresa Pública (ADIF, Confederaciones hidrográficas, Autopistas, caminos públicos municipales, etc.), que, dada su naturaleza jurídica de bien público, gozan de la condición de utilidad pública y en consecuencia no deben ser expropiados, a menos que ex-profeso se declarase la prevalencia de la utilidad pública. No obstante, dicha inclusión se considera necesaria puesto que, en cada caso, previa declaración de compatibilidad se tendrá que armonizar y acometer, en su caso, la reposición del servicio o finalidad pública y establecimiento de las condiciones técnicas que comporta dicha restitución.

### 3. PLANOS DE EXPROPIACIÓN

En el Apéndice 2. Planos del presente documento, se incluyen los siguientes planos (sistema de referencia ETRS89).

- Plano de situación
- Plano de trazado
- Ortofotoplano
- Planos de expropiaciones

### 4. FICHAS EDIFICACIONES AFECTADAS

No se afecta a edificaciones.

**APÉNDICE I. RELACIÓN DE BIENES Y DERECHOS AFECTADOS**

RELACIÓN CONCRETA E INDIVIDUALIZADA DE LOS BIENES Y DERECHOS AFECTADOS

PROYECTO: PROYECTO CONSTRUCTIVO DE SUPRESIÓN DEL PASO A NIVEL Nº1 (P.K. 01969) EN LA RED FEVE. LÍNEA OREJO-LIÉRGANES. MUNICIPIO DE MARINA DE CUDEYO (CANTABRIA)

MUNICIPIO: Marina de Cudeyo (Cantabria)

Nº DE ORDEN	POLÍGONO	PARCELA	TITULAR ACTUAL. NOMBRE Y DOMICILIO	TITULAR CATASTRAL. NOMBRE Y DOMICILIO	SUPERFICIE CATASTRAL m <sup>2</sup>	AFECCIONES (m <sup>2</sup> )						NATURALEZA	Nº DE HOJA PLANO DE EXPROPIACIÓN	
						SUB	CALIFICACIÓN FISCAL	APROVECHAMIENTO REAL	EXPROPIACIÓN	IMPOSICIÓN SERVIDUMBRE	OCUPACIÓN TEMPORAL			TOTAL
X-39.0400-0001	126	9001	Junta Vecinal de Orejo Bo Orejo 39719 Marina de Cudeyo (Cantabria); ADIF, Gerencia de Área de Patrimonio y Urbanismo Norte Plaza Circular 2 48008 Bilbao (Vizcaya)	Junta Vecinal de Orejo Bo Orejo 39719 Marina de Cudeyo (Cantabria)	8140	0	VT-00	Agrario (Vía de comunicación de dominio público 00)	2473	267	0	2740	Rural	1,2,3,5
X-39.0400-0002	126	2	Prieto Pérez, María Carmen Bo Orejo-El Ferial 128 39719 Marina de Cudeyo (Cantabria)	Prieto Pérez, María Carmen Bo Orejo-El Ferial 128 39719 Marina de Cudeyo (Cantabria)	6181	0	PD-02	Agrario (PD - Prados o praderas 02)	128	0	0	128	Rural	1
X-39.0400-0003	126	4	Gómez Abecia, Beatriz CI San Martín 54(B) Pl:03 Pt:I 20007 Donostia-San Sebastián (Guipuzkoa); Gómez Abecia, Cristina CI Cardenal Cisneros 72 Pl:05 Pt:IZ 28010 Madrid (Madrid); Gómez Abecia, Sara Pz del Rey Juan Carlos I 3 pl:1 pt:dr 39008 Santander (Cantabria); ADIF, Gerencia de Área de Patrimonio y Urbanismo Norte Plaza Circular 2 48008 Bilbao (Vizcaya)	Gómez Abecia, Beatriz CI San Martín 54(B) Pl:03 Pt:I Donostia / San Sebastián 20007 Donostia-San Sebastián (Guipuzkoa); Gómez Abecia, Cristina CI Cardenal Cisneros 72 Pl:05 Pt:IZ 28010 Madrid (Madrid); Gómez Abecia, Sara Pz del Rey Juan Carlos I 3 pl:1 pt:dr 39008 Santander (Cantabria)	7868	0	PD-03	Agrario (PD - Prados o praderas 03)	2243	0	413	2656	Rural	1,2,3
X-39.0400-0004	126	3	Gomez Fernandez, Maria Rosa Av Calvo Sotelo 3 pl:5 pt:d 39002 Santander (Cantabria)	Gomez Fernandez, Maria Rosa Av Calvo Sotelo 3 pl:5 pt:d 39002 Santander (Cantabria)	11019	0	PD-01	Agrario (PD - Prados o praderas 01)	355	0	0	355	Rural	2
X-39.0400-0005	126	29	Gómez Abecia, Beatriz CI San Martín 54(B) Pl:03 Pt:I 20007 Donostia-San Sebastián (Guipuzkoa); Gómez Abecia, Cristina CI Cardenal Cisneros 72 Pl:05 Pt:IZ 28010 Madrid (Madrid); Gómez Abecia, Sara Pz del Rey Juan Carlos I 3 pl:1 pt:dr 39008 Santander (Cantabria)	Gómez Abecia, Beatriz CI San Martín 54(B) Pl:03 Pt:I Donostia / San Sebastián 20007 Donostia-San Sebastián (Guipuzkoa); Gómez Abecia, Cristina CI Cardenal Cisneros 72 Pl:05 Pt:IZ 28010 Madrid (Madrid); Gómez Abecia, Sara Pz del Rey Juan Carlos I 3 pl:1 pt:dr 39008 Santander (Cantabria)	18265	0	PD-02	Agrario (PD - Prados o praderas 02)	235	0	0	235	Rural	2,3
X-39.0400-0006	126	6	Sáez Ocejo, José Luis Ru Condesa Casa Bárcena 8 Es:7 Pl:07 Pt:D 36204 Vigo (Pontevedra); Sáez Ocejo, Juan Carlos Ru Puerto Rico 14 Es:Y Pl:02 Pt:D 36204 Vigo (Pontevedra); Sáez Ocejo, Olga Cr Camposancos 598 36392 Vigo (Pontevedra)	Sáez Ocejo, José Luis Ru Condesa Casa Bárcena 8 Es:7 Pl:07 Pt:D 36204 Vigo (Pontevedra); Sáez Ocejo, Juan Carlos Ru Puerto Rico 14 Es:Y Pl:02 Pt:D 36204 Vigo (Pontevedra); Sáez Ocejo, Olga Cr Camposancos 598 36392 Vigo (Pontevedra)	12124	0	PD-03	Agrario (PD - Prados o praderas 03)	144	0	0	144	Rural	3
X-39.0400-0007	126	5	Sáez Ocejo, José Luis Ru Condesa Casa Bárcena 8 Es:7 Pl:07 Pt:D 36204 Vigo (Pontevedra); Sáez Ocejo, Juan Carlos Ru Puerto Rico 14 Es:Y Pl:02 Pt:D 36204 Vigo (Pontevedra); Sáez Ocejo, Olga Cr Camposancos 598 36392 Vigo (Pontevedra)	Sáez Ocejo, José Luis Ru Condesa Casa Bárcena 8 Es:7 Pl:07 Pt:D 36204 Vigo (Pontevedra); Sáez Ocejo, Juan Carlos Ru Puerto Rico 14 Es:Y Pl:02 Pt:D 36204 Vigo (Pontevedra); Sáez Ocejo, Olga Cr Camposancos 598 36392 Vigo (Pontevedra)	2655	0	PD-03	Agrario (PD - Prados o praderas 03)	654	0	0	654	Rural	3,4,5

RELACIÓN CONCRETA E INDIVIDUALIZADA DE LOS BIENES Y DERECHOS AFECTADOS

PROYECTO: PROYECTO CONSTRUCTIVO DE SUPRESIÓN DEL PASO A NIVEL Nº1 (P.K. 01969) EN LA RED FEVE. LÍNEA OREJO-LIÉRGANES. MUNICIPIO DE MARINA DE CUDEYO (CANTABRIA)

MUNICIPIO: Marina de Cudeyo (Cantabria)

Nº DE ORDEN	POLÍGONO	PARCELA	TITULAR ACTUAL. NOMBRE Y DOMICILIO	TITULAR CATASTRAL. NOMBRE Y DOMICILIO	SUPERFICIE CATASTRAL m <sup>2</sup>	AFECCIONES (m <sup>2</sup> )						NATURALEZA	Nº DE HOJA PLANO DE EXPROPIACIÓN	
						SUB	CALIFICACIÓN FISCAL	APROVECHAMIENTO REAL	EXPROPIACIÓN	IMPOSICIÓN SERVIDUMBRE	OCUPACIÓN TEMPORAL			TOTAL
X-39.0400-0008	126	8	Lavín Cobo, María Esperanza Bo Orejo-Las Marismas 54 39719 Marina de Cudeyo (Cantabria); Gómez Viadero, Adolfo Bo Orejo-Las Marismas 54 39719 Marina de Cudeyo (Cantabria)	Lavín Cobo, María Esperanza Bo Orejo-Las Marismas 54 39719 Marina de Cudeyo (Cantabria); Gómez Viadero, Adolfo Bo Orejo-Las Marismas 54 39719 Marina de Cudeyo (Cantabria)	1773	0	PD-03	Agrario (PD - Prados o praderas 03)	291	0	0	291	Rural	3,4,5
X-39.0400-0009	126	7	Lavín Cobo, María Esperanza Bo Orejo-Las Marismas 54 39719 Marina de Cudeyo (Cantabria); Gómez Viadero, Adolfo Bo Orejo-Las Marismas 54 39719 Marina de Cudeyo (Cantabria)	Lavín Cobo, María Esperanza Bo Orejo-Las Marismas 54 39719 Marina de Cudeyo (Cantabria); Gómez Viadero, Adolfo Bo Orejo-Las Marismas 54 39719 Marina de Cudeyo (Cantabria)	5695	0	PD-03	Agrario (PD - Prados o praderas 03)	109	0	0	109	Rural	5
X-39.0400-0010	126	9	Toca Bolado, Marcelino Bo Orejo 155 39719 Marina de Cudeyo (Cantabria); Ruiz Agudo, Rosa María Bo Orejo 155 39719 Marina de Cudeyo (Cantabria); ADIF, Gerencia de Área de Patrimonio y Urbanismo Norte Plaza Circular 2 48008 Bilbao (Vizcaya)	Toca Bolado, Marcelino Bo Orejo 155 39719 Marina de Cudeyo (Cantabria); Ruiz Agudo, Rosa María Bo Orejo 155 39719 Marina de Cudeyo (Cantabria)	3109	0	PD-01	Agrario (PD - Prados o praderas 01)	235	216	7	458	Rural	4,5
X-39.0400-0011	126	10	López Rivas, José Carlos Bo Orejo-Balabarca 155 39719 Marina de Cudeyo (Cantabria); Portilla García, María Carmen Bo Orejo-Balabarca 155 39719 Marina de Cudeyo (Cantabria)	López Rivas, José Carlos Bo Orejo-Balabarca 155 39719 Marina de Cudeyo (Cantabria); Portilla García, María Carmen Bo Orejo-Balabarca 155 39719 Marina de Cudeyo (Cantabria)	4184	0	PD-01	Agrario (PD - Prados o praderas 01)	249	109	12	370	Rural	5
X-39.0400-0012	11	9015	Junta Vecinal de Orejo Bo Orejo 39719 Marina de Cudeyo (Cantabria); ADIF, Gerencia de Área de Patrimonio y Urbanismo Norte Plaza Circular 2 48008 Bilbao (Vizcaya)	Junta Vecinal de Orejo Bo Orejo 39719 Marina de Cudeyo (Cantabria)	412	0	VT-00	Agrario (Vía de comunicación de dominio público 00)	40	54	49	143	Rural	4
X-39.0400-0013	11	25	Santisteban Gomez, Santiago (Herederos de) Av de Cantabria 33 39770 Laredo (Cantabria); ADIF, Gerencia de Área de Patrimonio y Urbanismo Norte Plaza Circular 2 48008 Bilbao (Vizcaya)	Santisteban Gomez, Santiago (Herederos de) Av de Cantabria 33 39770 Laredo (Cantabria)	9478	0	PD-02	Agrario (PD - Prados o praderas 02)	551	0	547	1098	Rural	4
X-39.0400-0014	126	28	Cobo Laso, Ángel Bo Rubalcaba 220 39722 Liérganes (Cantabria); Cobo Cobo, Aurora Bo Argomilla Bajo 84 Rubayo 39719 Marina de Cudeyo (Cantabria); ADIF, Gerencia de Área de Patrimonio y Urbanismo Norte Plaza Circular 2 48008 Bilbao (Vizcaya)	Cobo Laso, Ángel Bo Rubalcaba 220 39722 Liérganes (Cantabria); Cobo Cobo, Aurora Bo Argomilla Bajo 84 Rubayo 39719 Marina de Cudeyo (Cantabria)	6411	0	PD-02	Agrario (PD - Prados o praderas 02)	432	43	0	475	Rural	4,5
X-39.0400-0015	11	67	Ortiz Mier, Esther Amelia Bo Balabarca 153 Orejo 39719 Marina de Cudeyo (Cantabria)	Ortiz Mier, Esther Amelia Bo Balabarca 153 Orejo 39719 Marina de Cudeyo (Cantabria)	1664	0	PD-02	Agrario (PD - Prados o praderas 02)	0	48	47	95	Rural	4
X-39.0400-0016	126	34	Lavín Gómez, Bernardo Alío Bo Orejo-El Ferial 129 39719 Marina de Cudeyo (Cantabria)	Lavín Gómez, Bernardo Alío Bo Orejo-El Ferial 129 39719 Marina de Cudeyo (Cantabria)	6301	0	PD-01	Agrario (PD - Prados o praderas 01)	96	0	0	96	Rural	1,2

RELACIÓN CONCRETA E INDIVIDUALIZADA DE LOS BIENES Y DERECHOS AFECTADOS

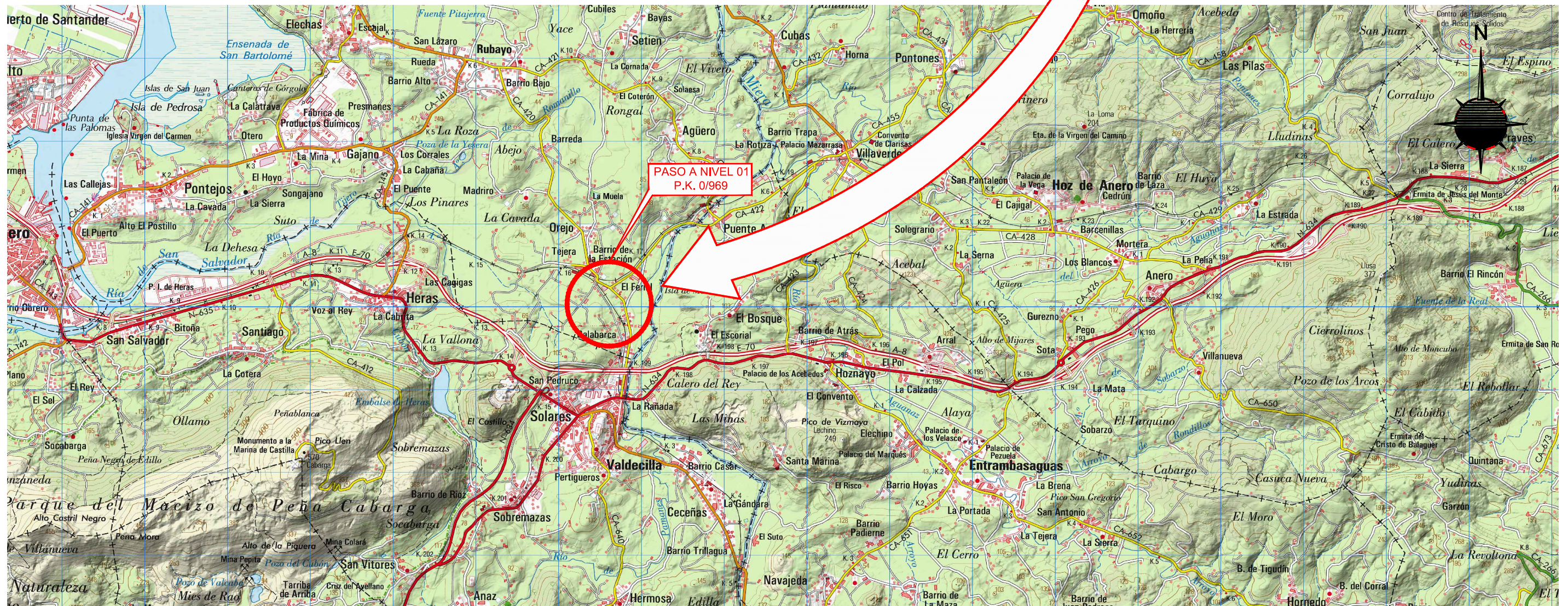
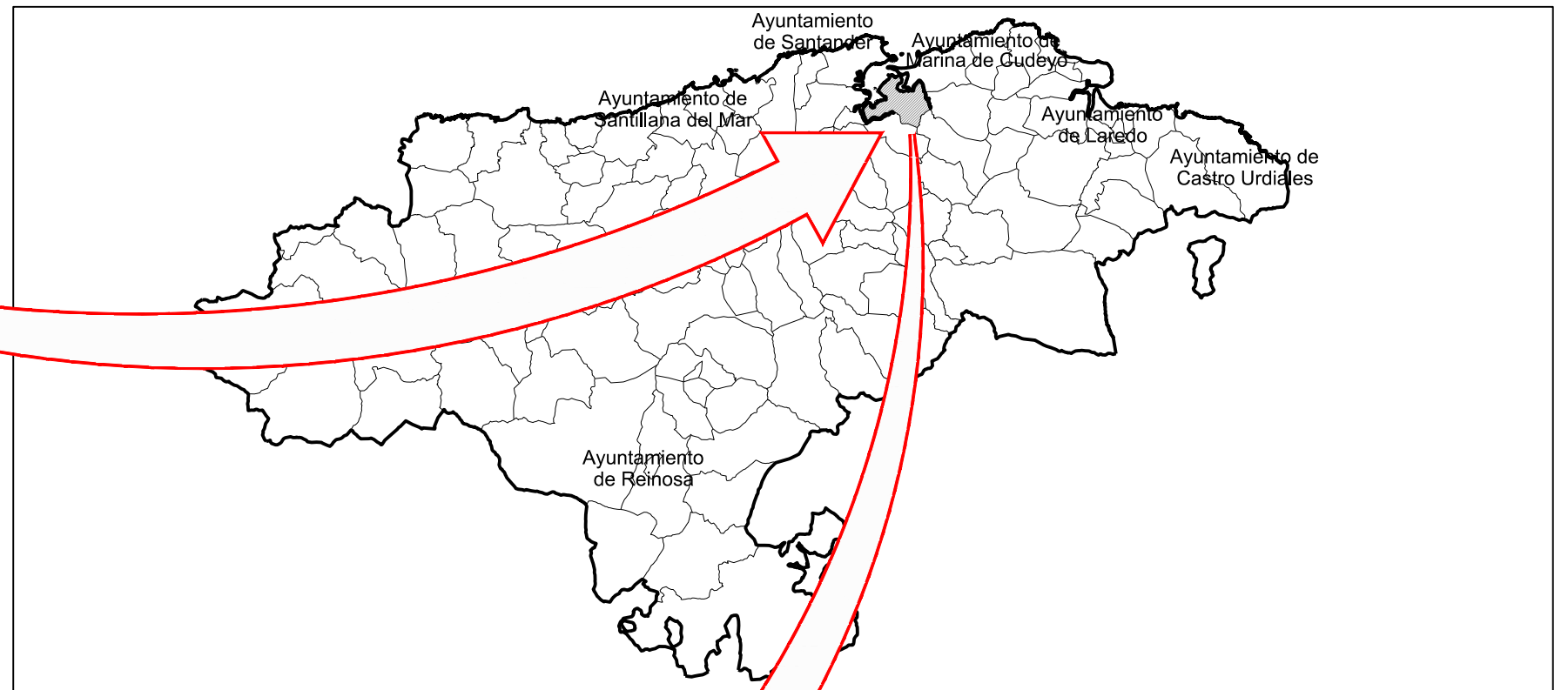
PROYECTO: PROYECTO CONSTRUCTIVO DE SUPRESIÓN DEL PASO A NIVEL Nº1 (P.K. 01969) EN LA RED FEVE. LÍNEA OREJO-LIÉRGANES. MUNICIPIO DE MARINA DE CUDEYO (CANTABRIA)

MUNICIPIO: Marina de Cudeyo (Cantabria)

Nº DE ORDEN	POLÍGONO	PARCELA	TITULAR ACTUAL. NOMBRE Y DOMICILIO	TITULAR CATASTRAL. NOMBRE Y DOMICILIO	SUPERFICIE CATASTRAL m <sup>2</sup>	AFECCIONES (m <sup>2</sup> )						NATURALEZA	Nº DE HOJA PLANO DE EXPROPIACIÓN	
						SUB	CALIFICACIÓN FISCAL	APROVECHAMIENTO REAL	EXPROPIACIÓN	IMPOSICIÓN SERVIDUMBRE	OCUPACIÓN TEMPORAL			TOTAL
X-39.0400-0017	126	27	Galíndez Larrinaga, María Teresa Bo Orejo-Balabarca 173 39719 Marina de Cudeyo (Cantabria)	Galíndez Larrinaga, María Teresa Bo Orejo-Balabarca 173 39719 Marina de Cudeyo (Cantabria)	9276	0	PD-02	Agrario (PD - Prados o praderas 02)	0	87	0	87	Rural	5

**APÉNDICE II. PLANOS DE EXPROPIACIONES**





TÍTULO  
**PROYECTO CONSTRUCTIVO**  
 SUPRESIÓN DEL PASO A NIVEL Nº1 (P.K. 0/969) EN LA RED DE ANCHO MÉTRICO.  
 LÍNEA LIÉRGANES-OREJO. MUNICIPIO DE MARINA DE CUDEYO (CANTABRIA)

AUTORES  
  
  
 FHECOR GOC  
 José Ramón Fernández Ceballos-ICCP  
 Javier Torrico Liz-ICCP

ESCALA:  
 S/E  
 NUMÉRICA GRÁFICA

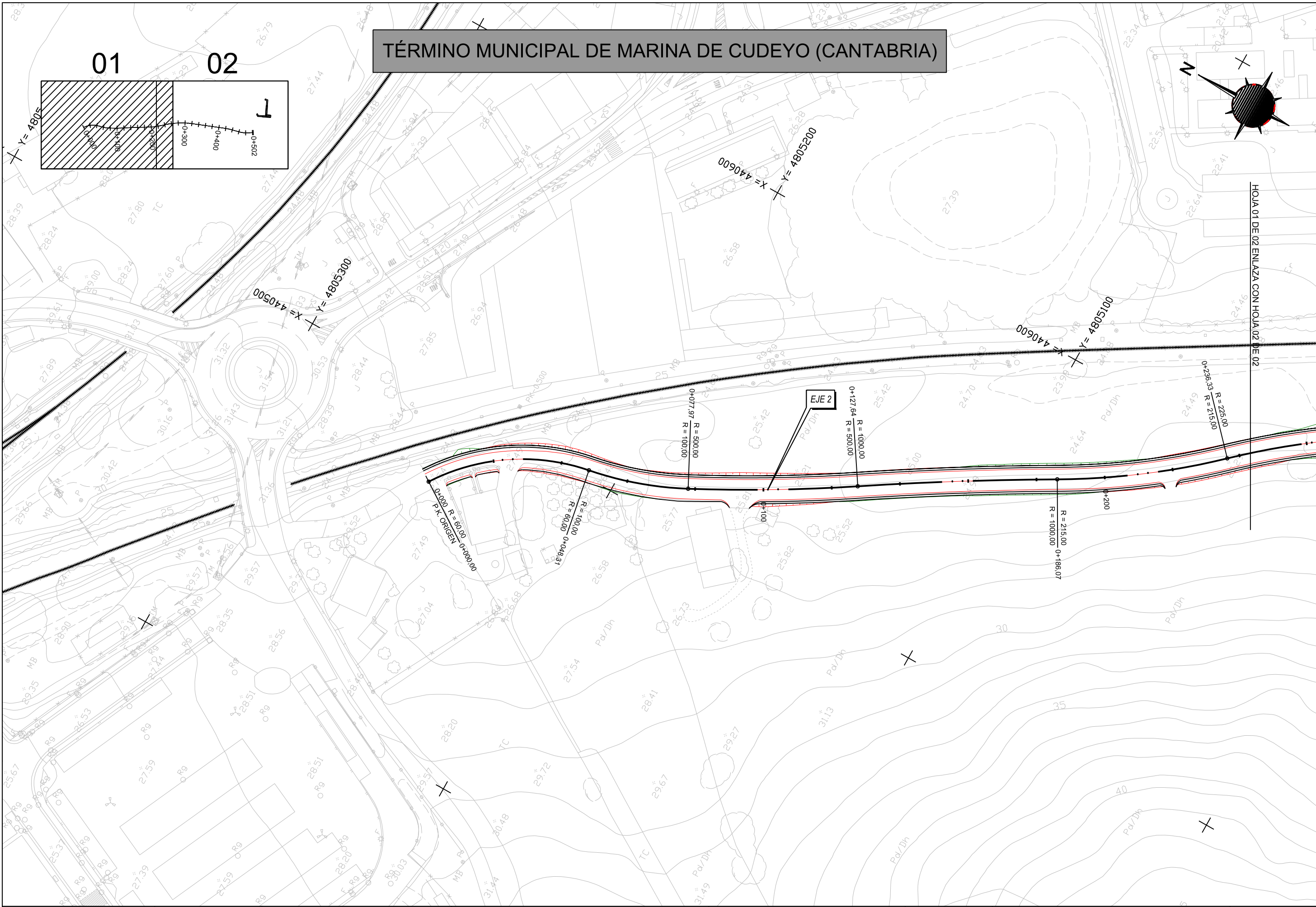
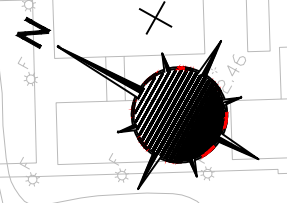
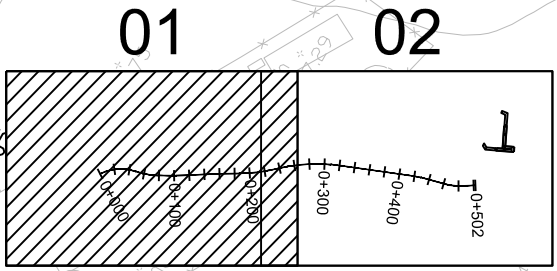
FECHA  
 JUNIO 2023

TÍTULO DEL PLANO  
 EXPROPIACIONES  
 Plano de situación

Nº DE PLANO  
 AN 13.01  
 Hoja 01 de 01



# TÉRMINO MUNICIPAL DE MARINA DE CUDEYO (CANTABRIA)



HOJA 01 DE 02 ENLAZA CON HOJA 02 DE 02



**TÍTULO**  
**PROYECTO CONSTRUCTIVO**  
 SUPRESIÓN DEL PASO A NIVEL N°1 (P.K. 0/969) EN LA RED DE ANCHO MÉTRICO.  
 LÍNEA LIERGANES-OREJO, MUNICIPIO DE MARINA DE CUDEYO (CANTABRIA)

**AUTORES**  
  
  
 FHECOR GOC  
 José Ramón Fernández Ceballos-ICCP  
 Javier Torrico Liz-ICCP

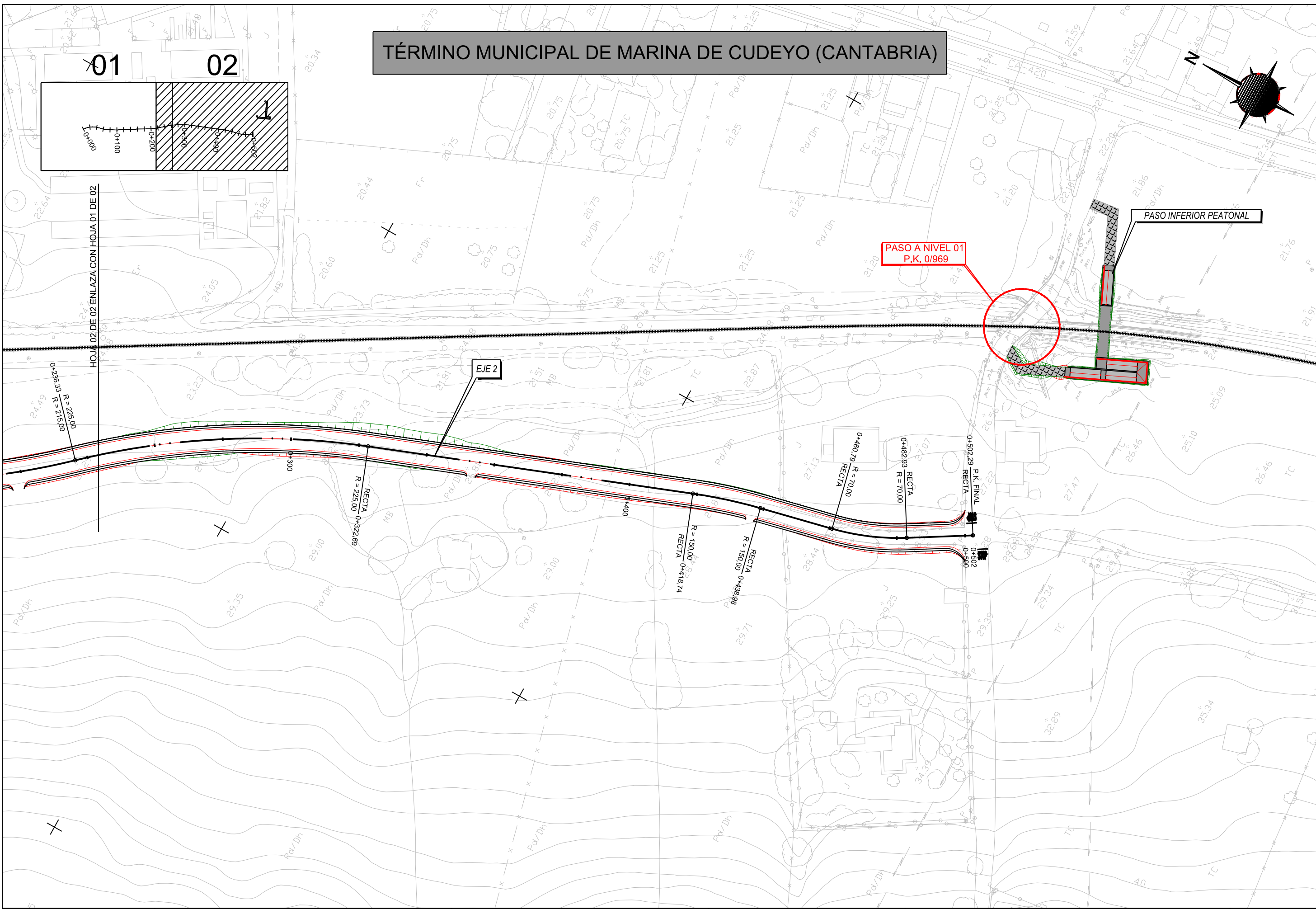
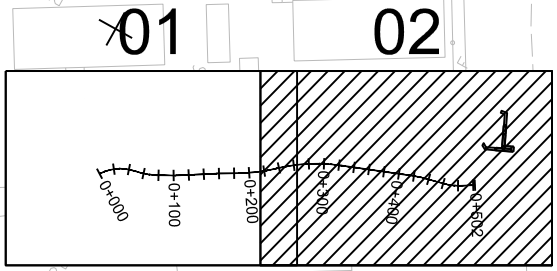
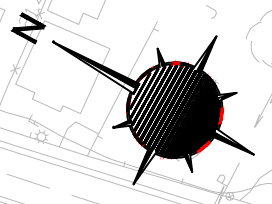
**ESCALA:**  
 1:1000  
 NUMÉRICA GRÁFICA

**FECHA**  
 JUNIO 2023

**TÍTULO DEL PLANO**  
 EXPROPIACIONES  
 Planta de trazado

**N° DE PLANO**  
 AN 13.02  
 Hoja 01 de 02

# TÉRMINO MUNICIPAL DE MARINA DE CUDEYO (CANTABRIA)



TÍTULO  
**PROYECTO CONSTRUCTIVO**  
 SUPRESIÓN DEL PASO A NIVEL N°1 (P.K. 0/969) EN LA RED DE ANCHO MÉTRICO.  
 LÍNEA LIERGANES-OREJO, MUNICIPIO DE MARINA DE CUDEYO (CANTABRIA)

AUTORES  
  
  
 FHECOR GOC  
 José Ramón Fernández Ceballos-ICCP  
 Javier Torrico Liz-ICCP

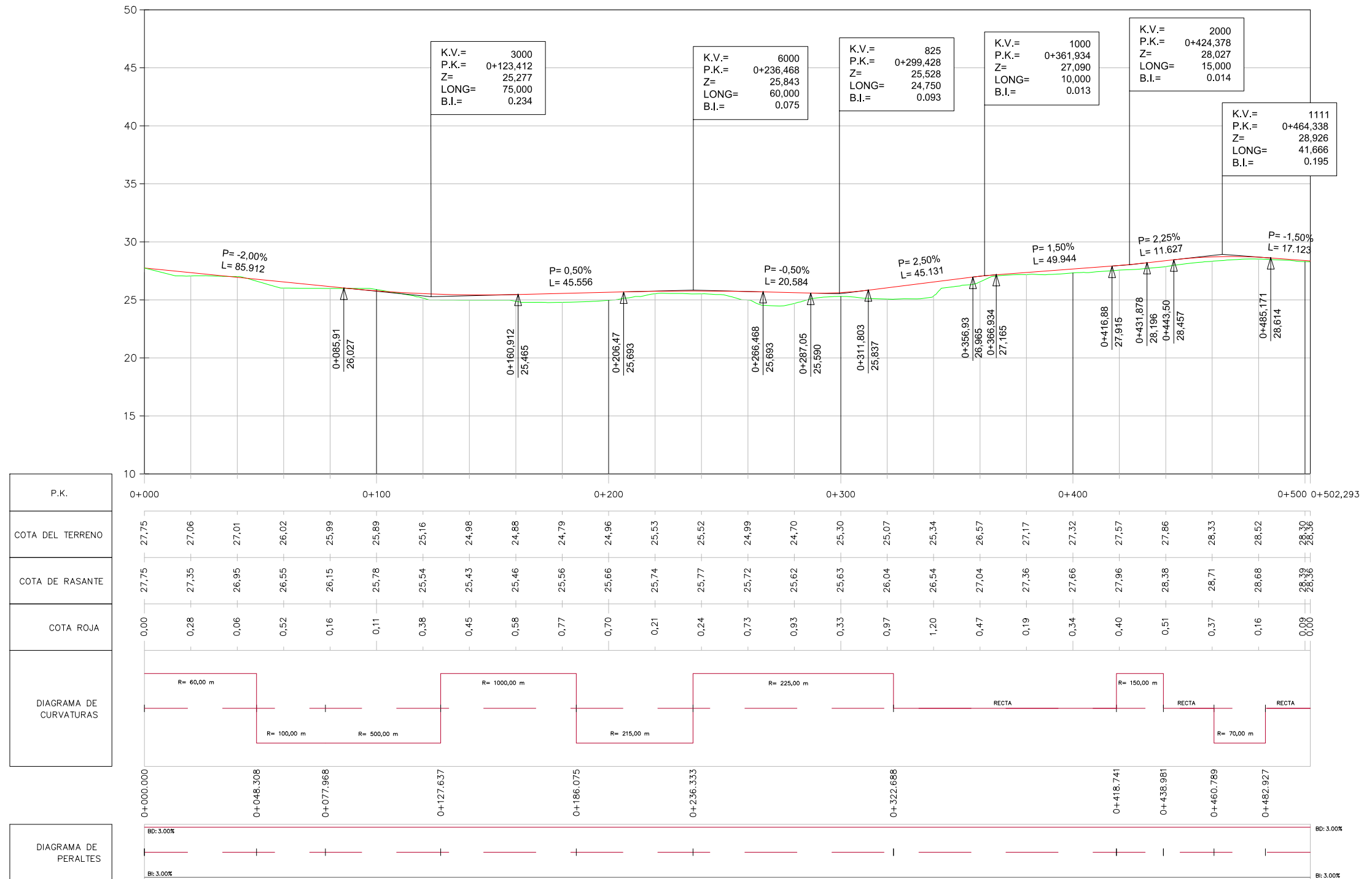
ESCALA:  
 1:1000  
 NUMÉRICA GRÁFICA

FECHA  
 JUNIO 2023

TÍTULO DEL PLANO  
 EXPROPIACIONES  
 Planta de trazado

Nº DE PLANO  
 AN 13.02  
 Hoja 02 de 02

# TÉRMINO MUNICIPAL DE MARINA DE CUDEYO (CANTABRIA)



TRONCO (EJE 2)



**TÍTULO**  
**PROYECTO CONSTRUCTIVO**  
 SUPRESIÓN DEL PASO A NIVEL N°1 (P.K. 0/969) EN LA RED DE ANCHO MÉTRICO.  
 LÍNEA LIERGANES-OREJO, MUNICIPIO DE MARINA DE CUDEYO (CANTABRIA)

**AUTORES**  
  
 José Ramón Fernández Ceballos-ICCP  
 Javier Torrico Liz-ICCP

**ESCALA:**  
 H=1:2000  
 V=1:400  
 NUMÉRICA

GRÁFICA

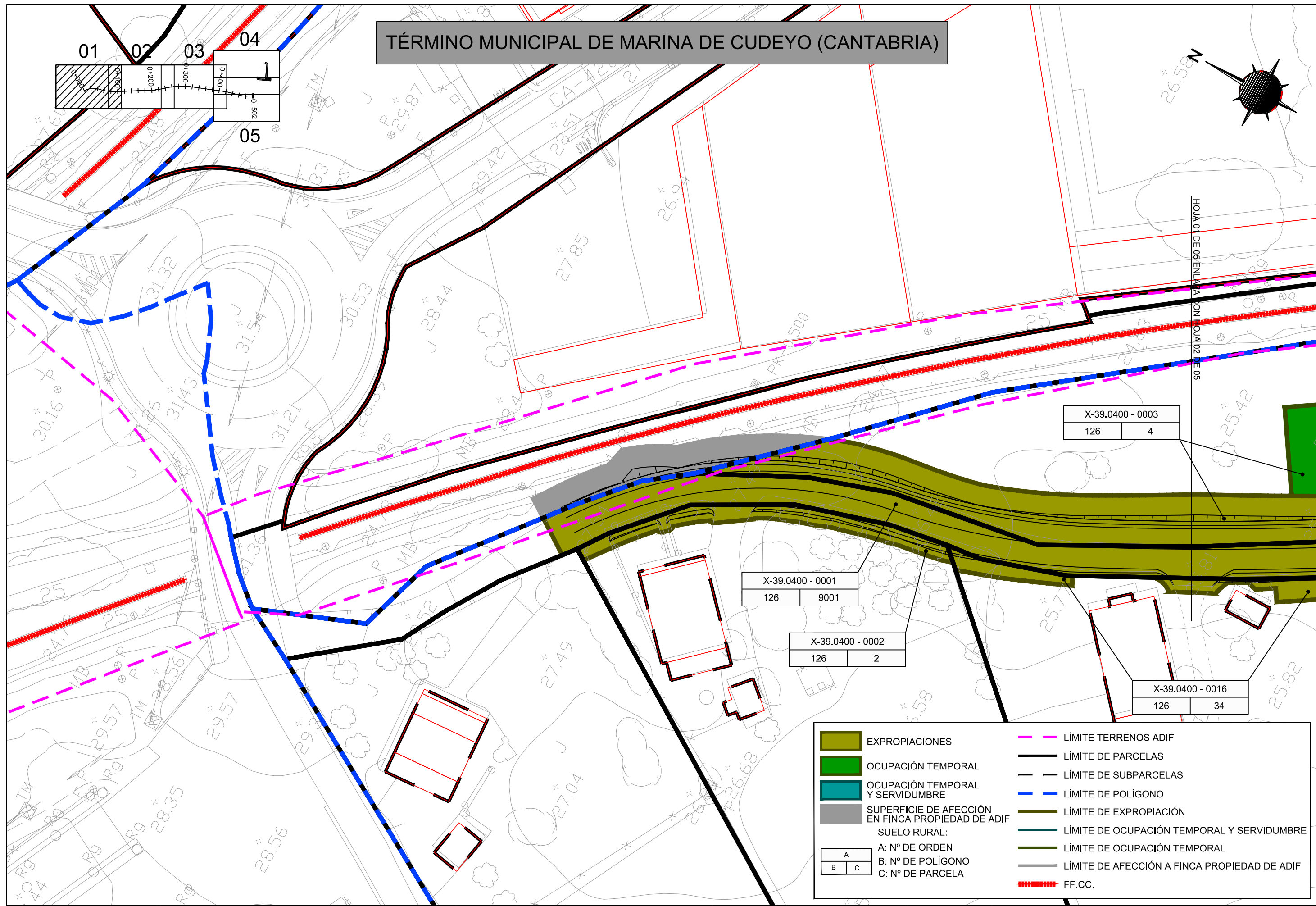
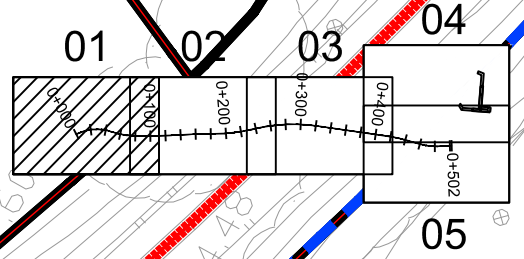
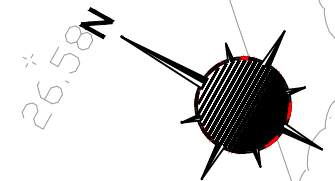
**FECHA**  
 JUNIO  
 2023

**TÍTULO DEL PLANO**  
 EXPROPIACIONES  
 Perfil Longitudinal

**Nº DE PLANO**  
 AN 13.03  
 Hoja 01 de 01



# TÉRMINO MUNICIPAL DE MARINA DE CUDEYO (CANTABRIA)



X-39.0400 - 0003	
126	4

X-39.0400 - 0001	
126	9001

X-39.0400 - 0002	
126	2

X-39.0400 - 0016	
126	34

	EXPROPIACIONES		LÍMITE TERRENOS ADIF			
	OCUPACIÓN TEMPORAL		LÍMITE DE PARCELAS			
	OCUPACIÓN TEMPORAL Y SERVIDUMBRE		LÍMITE DE SUBPARCELAS			
	SUPERFICIE DE AFECCIÓN EN FINCA PROPIEDAD DE ADIF		LÍMITE DE POLÍGONO			
SUELO RURAL:			LÍMITE DE EXPROPIACIÓN			
<table border="1"><tr><td>A</td></tr><tr><td>B</td></tr><tr><td>C</td></tr></table>	A	B	C	A: N° DE ORDEN		LÍMITE DE OCUPACIÓN TEMPORAL Y SERVIDUMBRE
A						
B						
C						
	B: N° DE POLÍGONO		LÍMITE DE OCUPACIÓN TEMPORAL			
	C: N° DE PARCELA		LÍMITE DE AFECCIÓN A FINCA PROPIEDAD DE ADIF			
			FF.CC.			



TÍTULO  
**PROYECTO CONSTRUCTIVO**  
 SUPRESIÓN DEL PASO A NIVEL N°1 (P.K. 0/969) EN LA RED DE ANCHO MÉTRICO.  
 LÍNEA LIERGANES-OREJO, MUNICIPIO DE MARINA DE CUDEYO (CANTABRIA)

AUTORES  
  
  
 FHECOR GOC  
 José Ramón Fernández Ceballos-ICCP  
 Javier Torrico Liz-ICCP

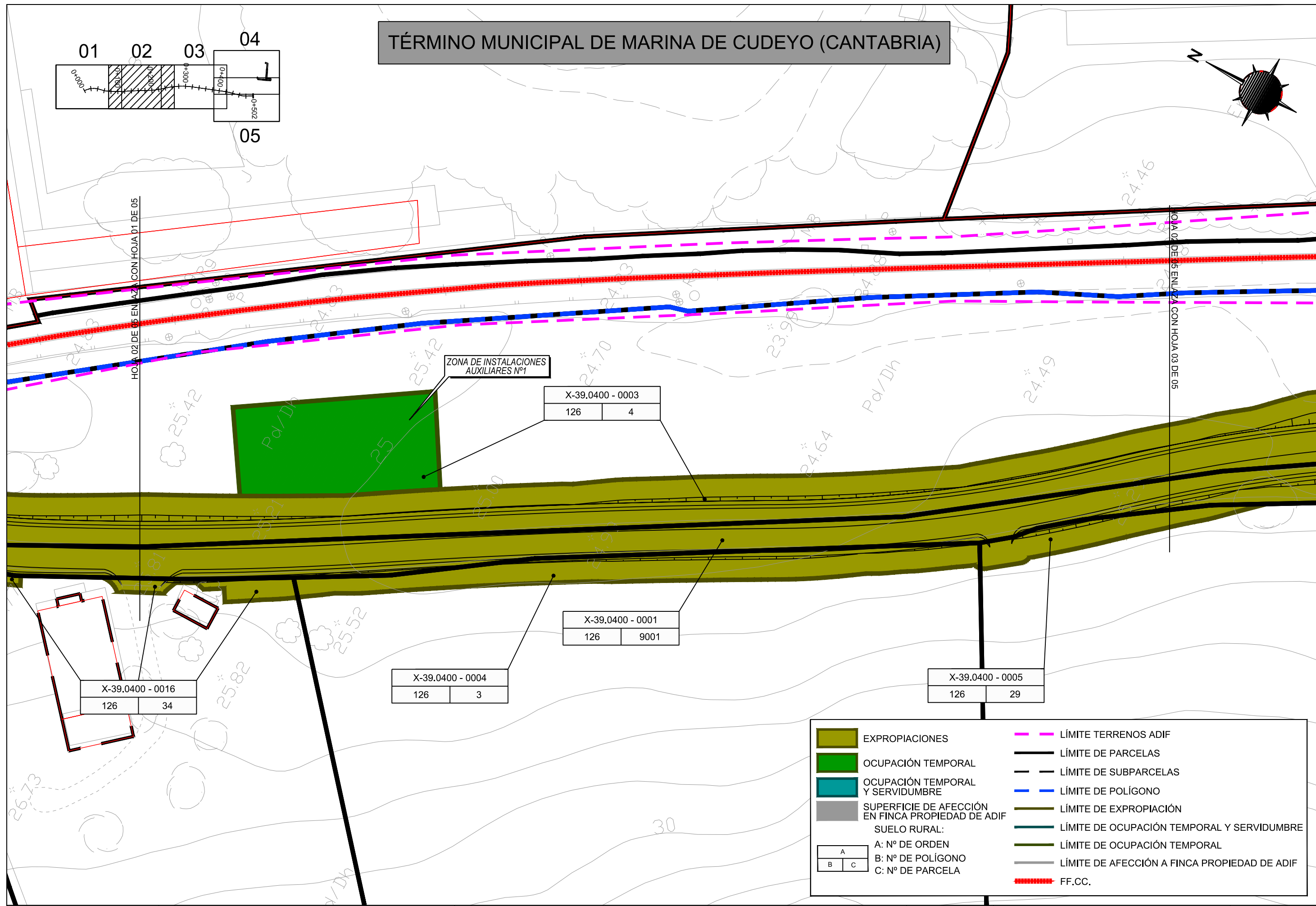
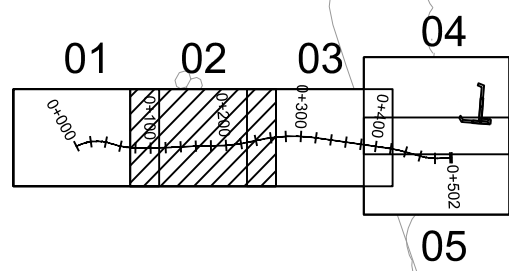
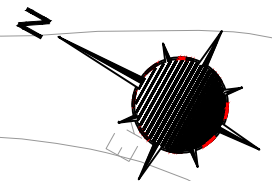
ESCALA:  
 1:500  
 NUMÉRICA GRÁFICA

FECHA  
 JUNIO 2023

TÍTULO DEL PLANO  
 EXPROPIACIONES Parcelario

N° DE PLANO  
 AN 13.04  
 Hoja 01 de 05

# TÉRMINO MUNICIPAL DE MARINA DE CUDEYO (CANTABRIA)



ZONA DE INSTALACIONES AUXILIARES Nº1

X-39.0400 - 0003	
126	4

X-39.0400 - 0001	
126	9001

X-39.0400 - 0004	
126	3

X-39.0400 - 0016	
126	34

X-39.0400 - 0005	
126	29

	EXPROPIACIONES		LÍMITE TERRENOS ADIF			
	OCUPACIÓN TEMPORAL		LÍMITE DE PARCELAS			
	OCUPACIÓN TEMPORAL Y SERVIDUMBRE		LÍMITE DE SUBPARCELAS			
	SUPERFICIE DE AFECCIÓN EN FINCA PROPIEDAD DE ADIF		LÍMITE DE POLÍGONO			
SUELO RURAL:			LÍMITE DE EXPROPIACIÓN			
<table border="1"><tr><td>A</td></tr><tr><td>B</td></tr><tr><td>C</td></tr></table>	A	B	C	A: Nº DE ORDEN		LÍMITE DE OCUPACIÓN TEMPORAL Y SERVIDUMBRE
A						
B						
C						
	B: Nº DE POLÍGONO		LÍMITE DE OCUPACIÓN TEMPORAL			
	C: Nº DE PARCELA		LÍMITE DE AFECCIÓN A FINCA PROPIEDAD DE ADIF			
			FF.CC.			



TÍTULO  
**PROYECTO CONSTRUCTIVO**  
 SUPRESIÓN DEL PASO A NIVEL Nº1 (P.K. 0/969) EN LA RED DE ANCHO MÉTRICO.  
 LÍNEA LIERGANES-OREJO, MUNICIPIO DE MARINA DE CUDEYO (CANTABRIA)

AUTORES  
  
 José Ramón Fernández Ceballos-ICCP  
  
 Javier Torrico Liz-ICCP

ESCALA:  
 1:500  
 NUMÉRICA

GRÁFICA

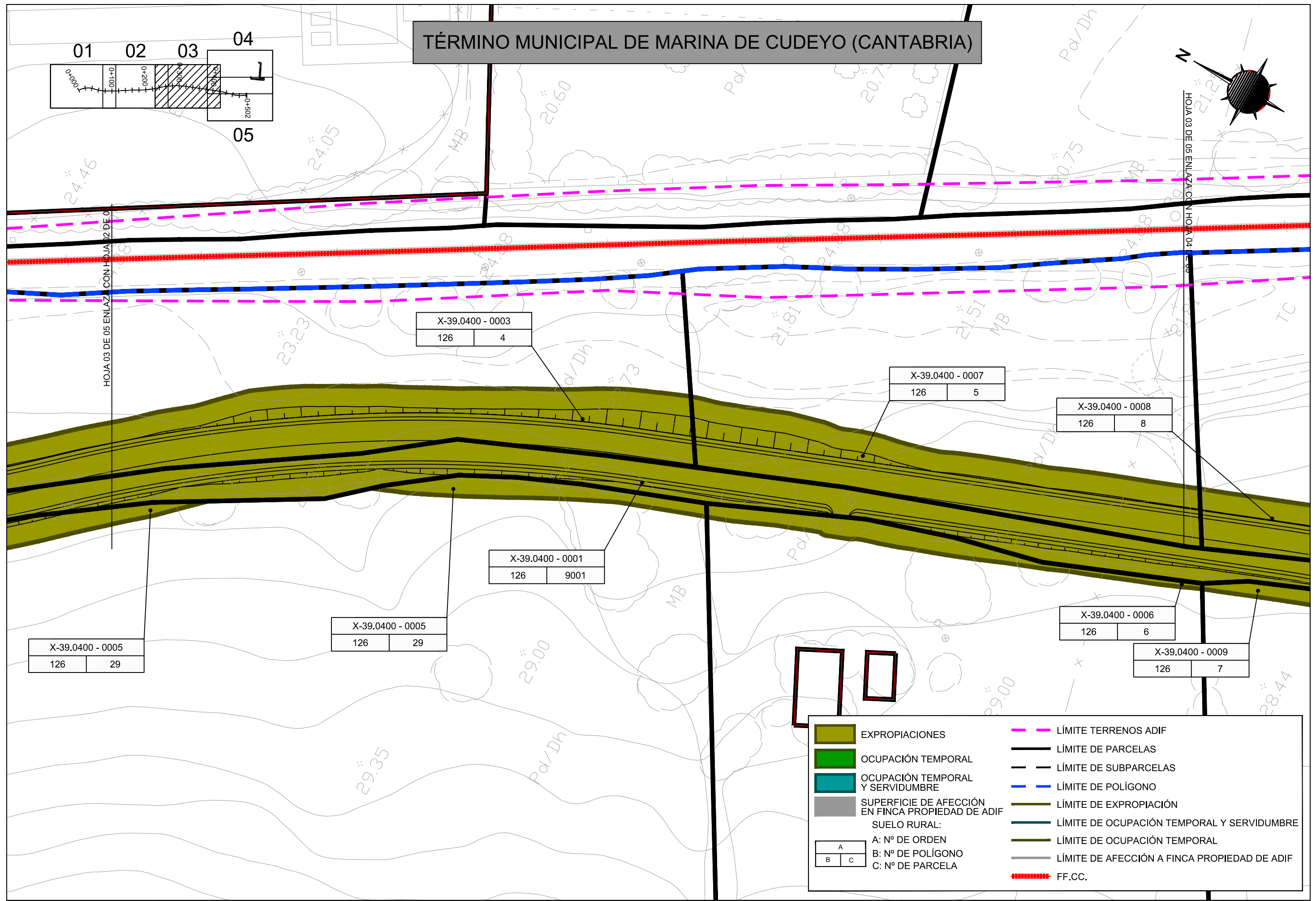
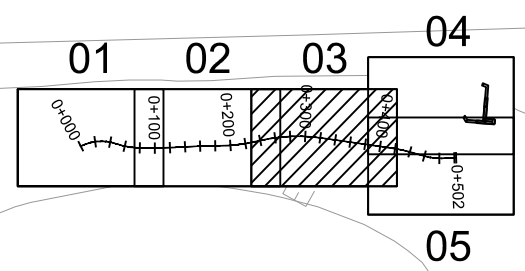

FECHA  
 JUNIO  
 2023

TÍTULO DEL PLANO  
 EXPROPIACIONES  
 Parcelario

Nº DE PLANO  
 AN 13.04  
 Hoja 02 de 05



# TÉRMINO MUNICIPAL DE MARINA DE CUDEYO (CANTABRIA)



	EXPROPIACIONES		LÍMITE TERRENOS ADIF			
	OCUPACIÓN TEMPORAL		LÍMITE DE PARCELAS			
	OCUPACIÓN TEMPORAL Y SERVIDUMBRE		LÍMITE DE SUBPARCELAS			
	SUPERFICIE DE AFECCIÓN EN FINCA PROPIEDAD DE ADIF		LÍMITE DE POLÍGONO			
<table border="1" style="font-size: 8px;"><tr><td>A</td></tr><tr><td>B</td></tr><tr><td>C</td></tr></table>	A	B	C	A: N° DE ORDEN B: N° DE POLÍGONO C: N° DE PARCELA		LÍMITE DE EXPROPIACIÓN
A						
B						
C						
			LÍMITE DE OCUPACIÓN TEMPORAL Y SERVIDUMBRE			
			LÍMITE DE OCUPACIÓN TEMPORAL			
			LÍMITE DE AFECCIÓN A FINCA PROPIEDAD DE ADIF			
			FF.CC.			



TÍTULO: PROYECTO CONSTRUCTIVO SUPRESIÓN DEL PASO A NIVEL N°1 (P.K. 0/969) EN LA RED DE ANCHO MÉTRICO. LÍNEA LIERGANES-OREJO. MUNICIPIO DE MARINA DE CUDEYO (CANTABRIA)

AUTORES: José Ramón Fernández Ceballos-ICCP, Javier Torrico Liz-ICCP. Logos of FHECOR and GOC.

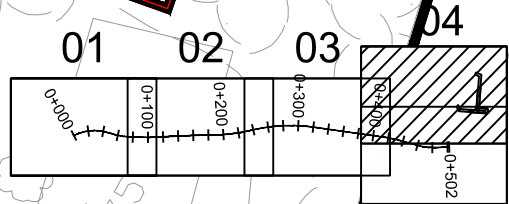
ESCALA: 1:500. Scale bar showing 0, 5, 10, 15 meters.

FECHA: JUNIO 2023

TÍTULO DEL PLANO: EXPROPIACIONES Parcelario

N° DE PLANO: AN 13.04. Hoja 03 de 05

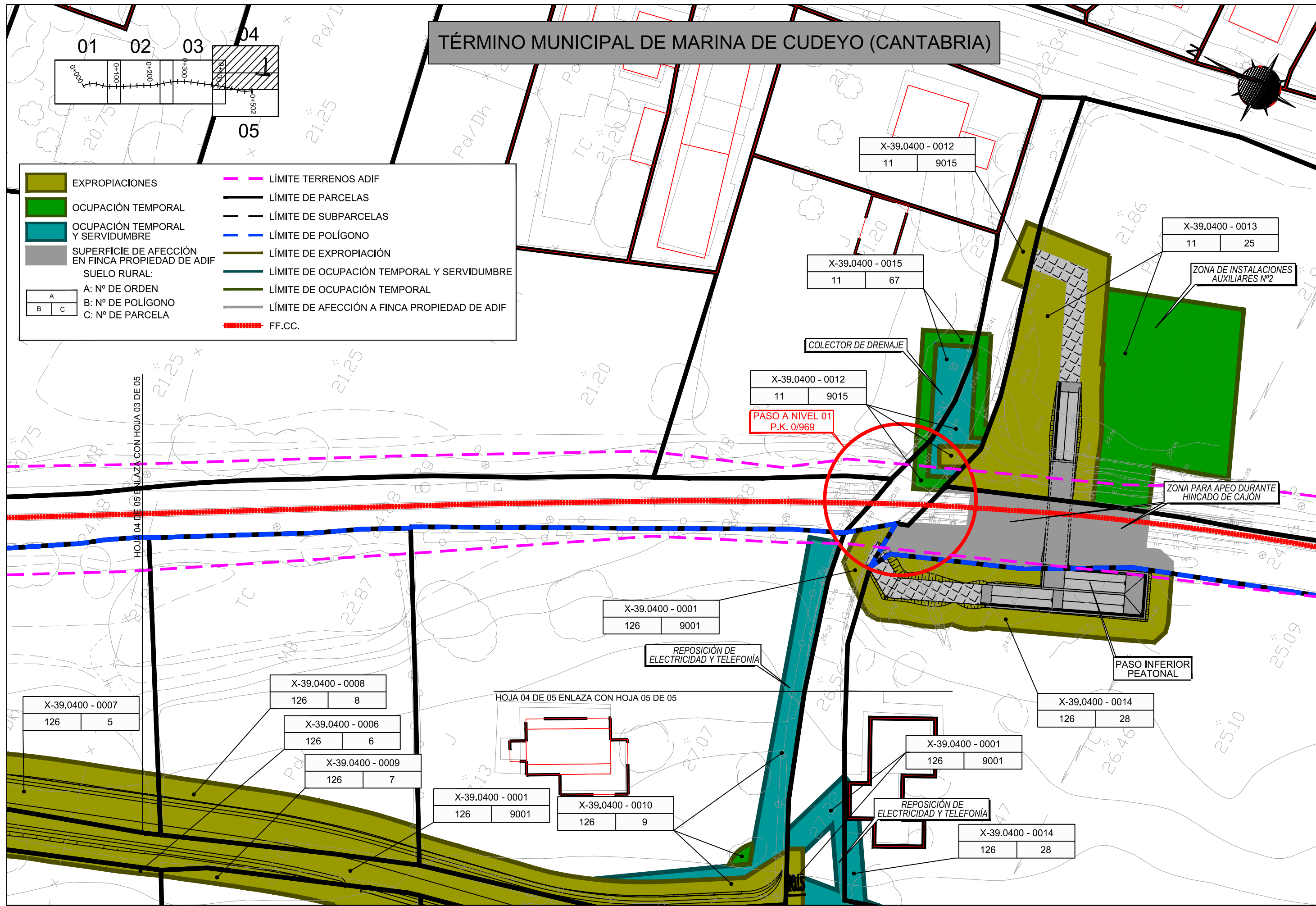
# TÉRMINO MUNICIPAL DE MARINA DE CUDEYO (CANTABRIA)



	EXPROPIACIONES		LÍMITE TERRENOS ADIF
	OCUPACIÓN TEMPORAL		LÍMITE DE PARCELAS
	OCUPACIÓN TEMPORAL Y SERVIDUMBRE		LÍMITE DE SUBPARCELAS
	SUPERFICIE DE AFECCIÓN EN FINCA PROPIEDAD DE ADIF		LÍMITE DE POLÍGONO
SUELO RURAL:			LÍMITE DE EXPROPIACIÓN
			LÍMITE DE OCUPACIÓN TEMPORAL Y SERVIDUMBRE
			LÍMITE DE OCUPACIÓN TEMPORAL
			LÍMITE DE AFECCIÓN A FINCA PROPIEDAD DE ADIF
			FF.CC.

A	Nº DE ORDEN	
B	Nº DE POLÍGONO	
C	Nº DE PARCELA	



X-39.0400 - 0007  
126 | 5

X-39.0400 - 0008  
126 | 8

X-39.0400 - 0006  
126 | 6

X-39.0400 - 0009  
126 | 7

X-39.0400 - 0001  
126 | 9001

X-39.0400 - 0010  
126 | 9

X-39.0400 - 0001  
126 | 9001

X-39.0400 - 0012  
11 | 9015

X-39.0400 - 0015  
11 | 67

X-39.0400 - 0012  
11 | 9015

X-39.0400 - 0013  
11 | 25

X-39.0400 - 0014  
126 | 28

X-39.0400 - 0001  
126 | 9001

X-39.0400 - 0014  
126 | 28



TÍTULO  
PROYECTO CONSTRUCTIVO  
SUPRESIÓN DEL PASO A NIVEL Nº1 (P.K. 0/969) EN LA RED DE ANCHO MÉTRICO.  
LÍNEA LIERGANES-OREJO, MUNICIPIO DE MARINA DE CUDEYO (CANTABRIA)

AUTORES  
José Ramón Fernández Ceballos-ICCP  
Javier Torrico Liz-ICCP

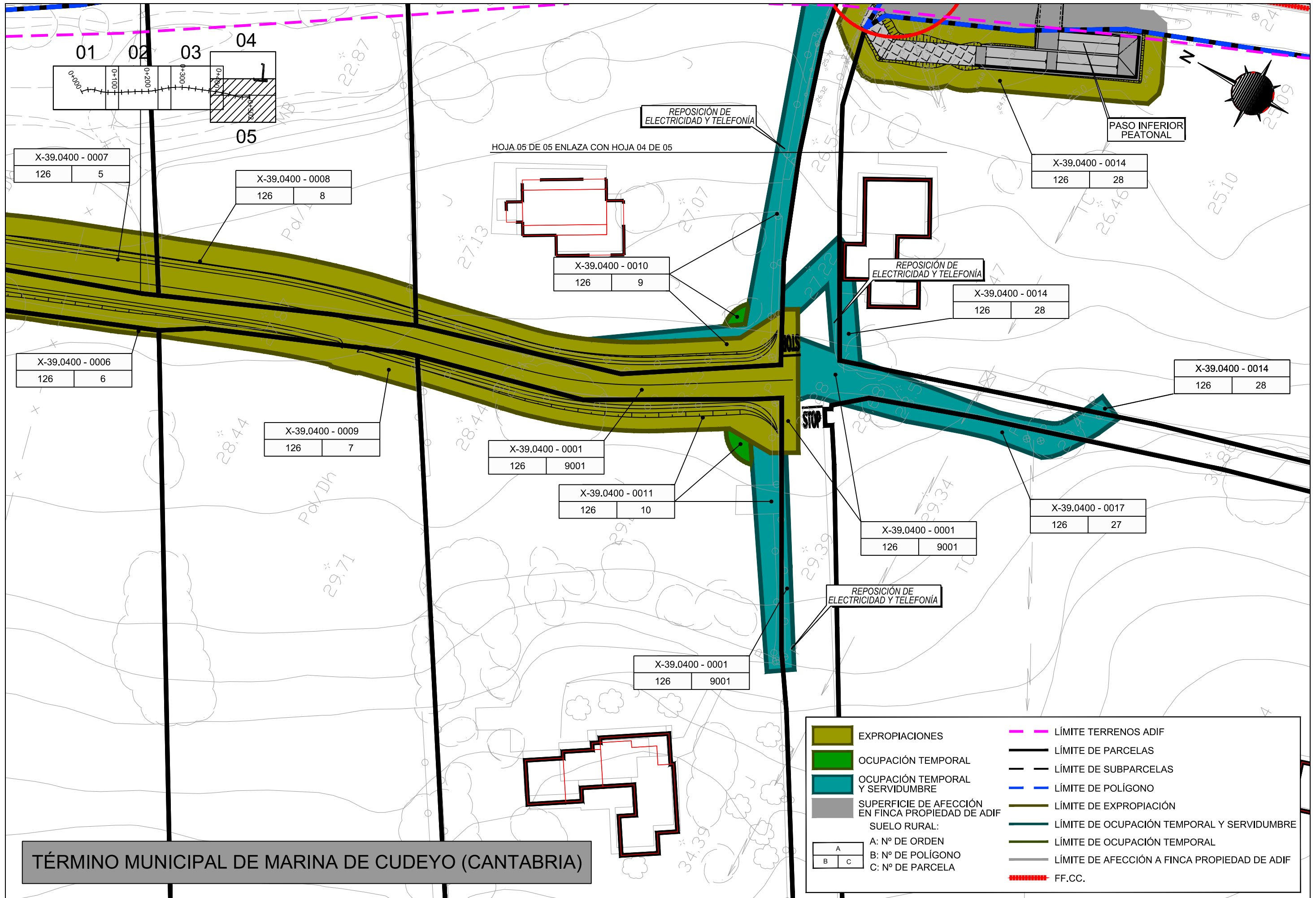
ESCALA:  
1:500  
NUMÉRICA GRÁFICA

FECHA  
JUNIO 2023

TÍTULO DEL PLANO  
EXPROPIACIONES Parcelario

Nº DE PLANO  
AN 13.04  
Hoja 04 de 05

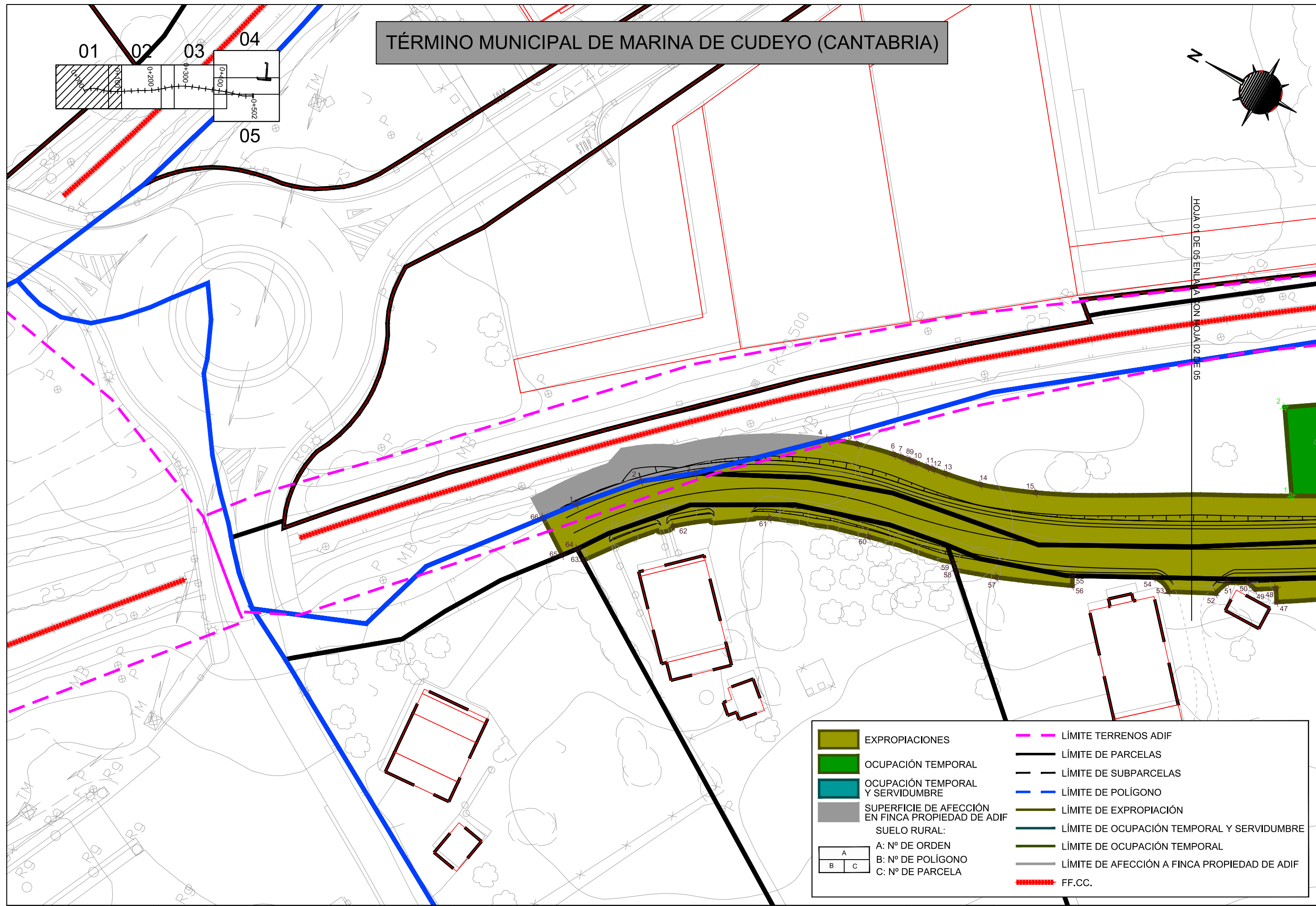
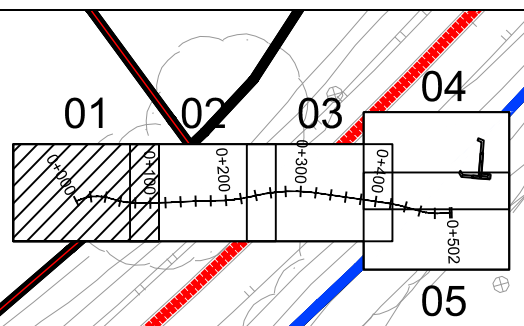
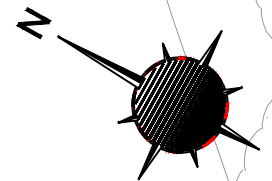




	EXPROPIACIONES		LÍMITE TERRENOS ADIF
	OCUPACIÓN TEMPORAL		LÍMITE DE PARCELAS
	OCUPACIÓN TEMPORAL Y SERVIDUMBRE		LÍMITE DE SUBPARCELAS
	SUPERFICIE DE AFECCIÓN EN FINCA PROPIEDAD DE ADIF		LÍMITE DE POLÍGONO
	SUELO RURAL:		LÍMITE DE EXPROPIACIÓN
	A: N° DE ORDEN		LÍMITE DE OCUPACIÓN TEMPORAL Y SERVIDUMBRE
	B: N° DE POLÍGONO		LÍMITE DE OCUPACIÓN TEMPORAL
	C: N° DE PARCELA		LÍMITE DE AFECCIÓN A FINCA PROPIEDAD DE ADIF
			FF.CC.

**TÉRMINO MUNICIPAL DE MARINA DE CUDEYO (CANTABRIA)**

# TÉRMINO MUNICIPAL DE MARINA DE CUDEYO (CANTABRIA)



	EXPROPIACIONES		LÍMITE TERRENOS ADIF			
	OCUPACIÓN TEMPORAL		LÍMITE DE PARCELAS			
	OCUPACIÓN TEMPORAL Y SERVIDUMBRE		LÍMITE DE SUBPARCELAS			
	SUPERFICIE DE AFECCIÓN EN FINCA PROPIEDAD DE ADIF		LÍMITE DE POLÍGONO			
SUELO RURAL:			LÍMITE DE EXPROPIACIÓN			
<table border="1"><tr><td>A</td></tr><tr><td>B</td></tr><tr><td>C</td></tr></table>	A	B	C	A: N° DE ORDEN		LÍMITE DE OCUPACIÓN TEMPORAL Y SERVIDUMBRE
A						
B						
C						
	B: N° DE POLÍGONO		LÍMITE DE OCUPACIÓN TEMPORAL			
	C: N° DE PARCELA		LÍMITE DE AFECCIÓN A FINCA PROPIEDAD DE ADIF			
			FF.CC.			



TÍTULO  
**PROYECTO CONSTRUCTIVO**  
 SUPRESIÓN DEL PASO A NIVEL N°1 (P.K. 0/969) EN LA RED DE ANCHO MÉTRICO.  
 LÍNEA LIERGANES-OREJO, MUNICIPIO DE MARINA DE CUDEYO (CANTABRIA)

AUTORES  
  
 José Ramón Fernández Ceballos-ICCP  
  
 Javier Torrico Liz-ICCP

ESCALA:  
 1:500  
 NUMÉRICA

GRÁFICA

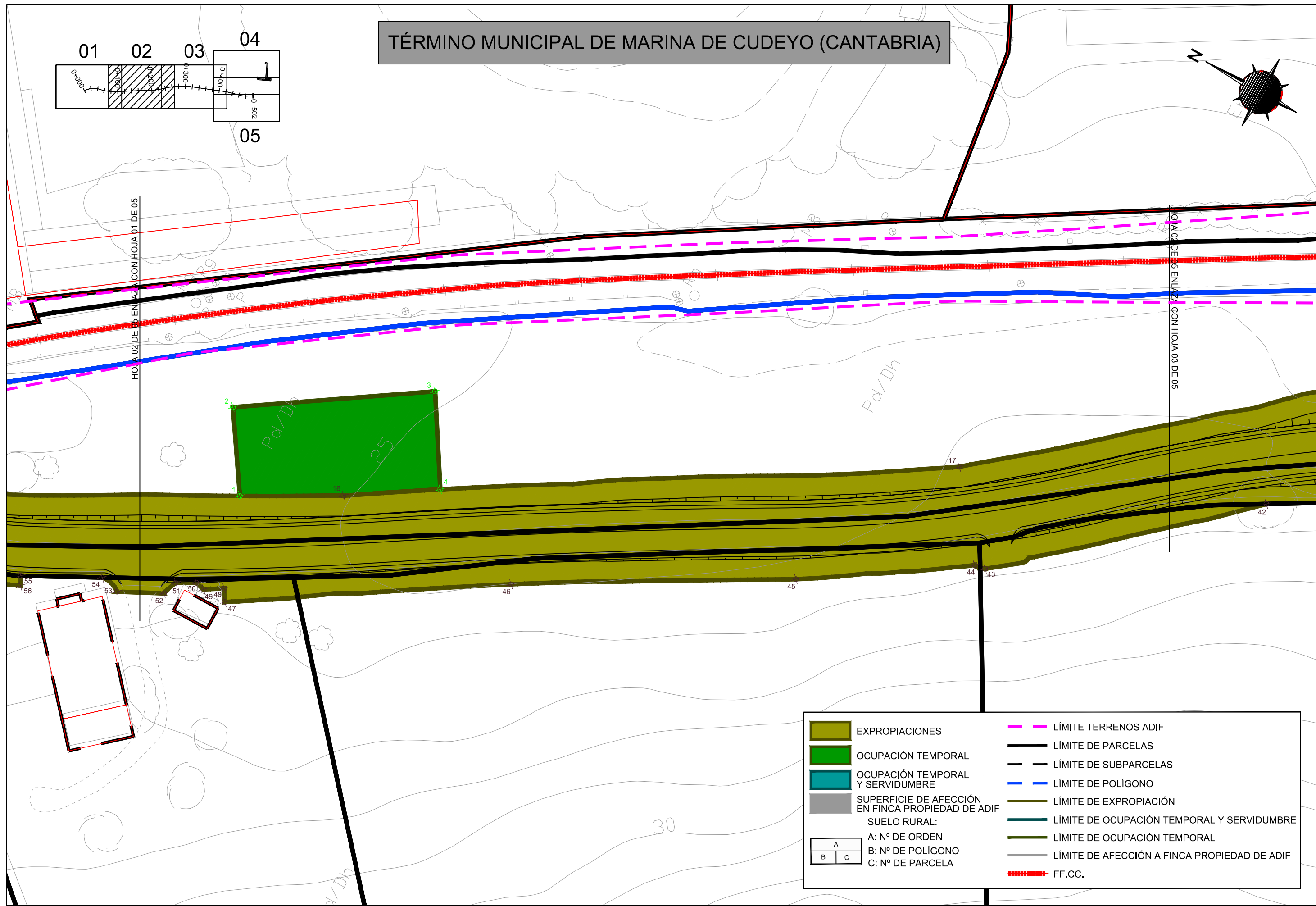
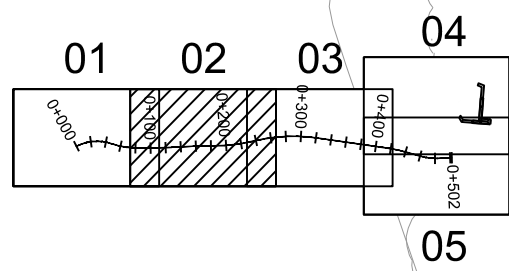
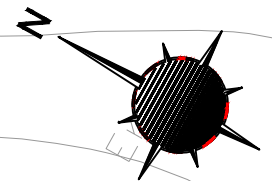
FECHA  
 JUNIO  
 2023

TÍTULO DEL PLANO  
 EXPROPIACIONES  
 Poligonal y coordenadas

N° DE PLANO  
**AN 13.05**  
 Hoja 01 de 06



# TÉRMINO MUNICIPAL DE MARINA DE CUDEYO (CANTABRIA)



	EXPROPIACIONES		LÍMITE TERRENOS ADIF			
	OCUPACIÓN TEMPORAL		LÍMITE DE PARCELAS			
	OCUPACIÓN TEMPORAL Y SERVIDUMBRE		LÍMITE DE SUBPARCELAS			
	SUPERFICIE DE AFECCIÓN EN FINCA PROPIEDAD DE ADIF		LÍMITE DE POLÍGONO			
	SUELO RURAL:		LÍMITE DE EXPROPIACIÓN			
	A: N° DE ORDEN		LÍMITE DE OCUPACIÓN TEMPORAL Y SERVIDUMBRE			
<table border="1"><tr><td>A</td></tr><tr><td>B</td></tr><tr><td>C</td></tr></table>	A	B	C	B: N° DE POLÍGONO		LÍMITE DE OCUPACIÓN TEMPORAL
A						
B						
C						
	C: N° DE PARCELA		LÍMITE DE AFECCIÓN A FINCA PROPIEDAD DE ADIF			
			FF.CC.			



TÍTULO  
**PROYECTO CONSTRUCTIVO**  
 SUPRESIÓN DEL PASO A NIVEL N°1 (P.K. 0/969) EN LA RED DE ANCHO MÉTRICO.  
 LÍNEA LIERGANES-OREJO, MUNICIPIO DE MARINA DE CUDEYO (CANTABRIA)

AUTORES  
  
  
 José Ramón Fernández Ceballos-ICCP  
 Javier Torrico Liz-ICCP

ESCALA:  
 1:500  
 NUMÉRICA

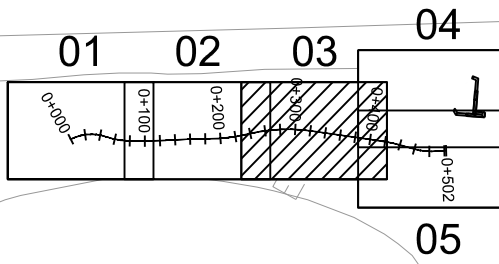
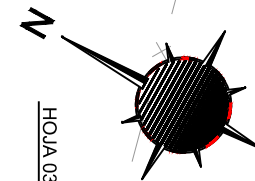
GRÁFICA

FECHA  
 JUNIO  
 2023

TÍTULO DEL PLANO  
 EXPROPIACIONES  
 Poligonal y coordenadas

N° DE PLANO  
**AN 13.05**  
 Hoja 02 de 06

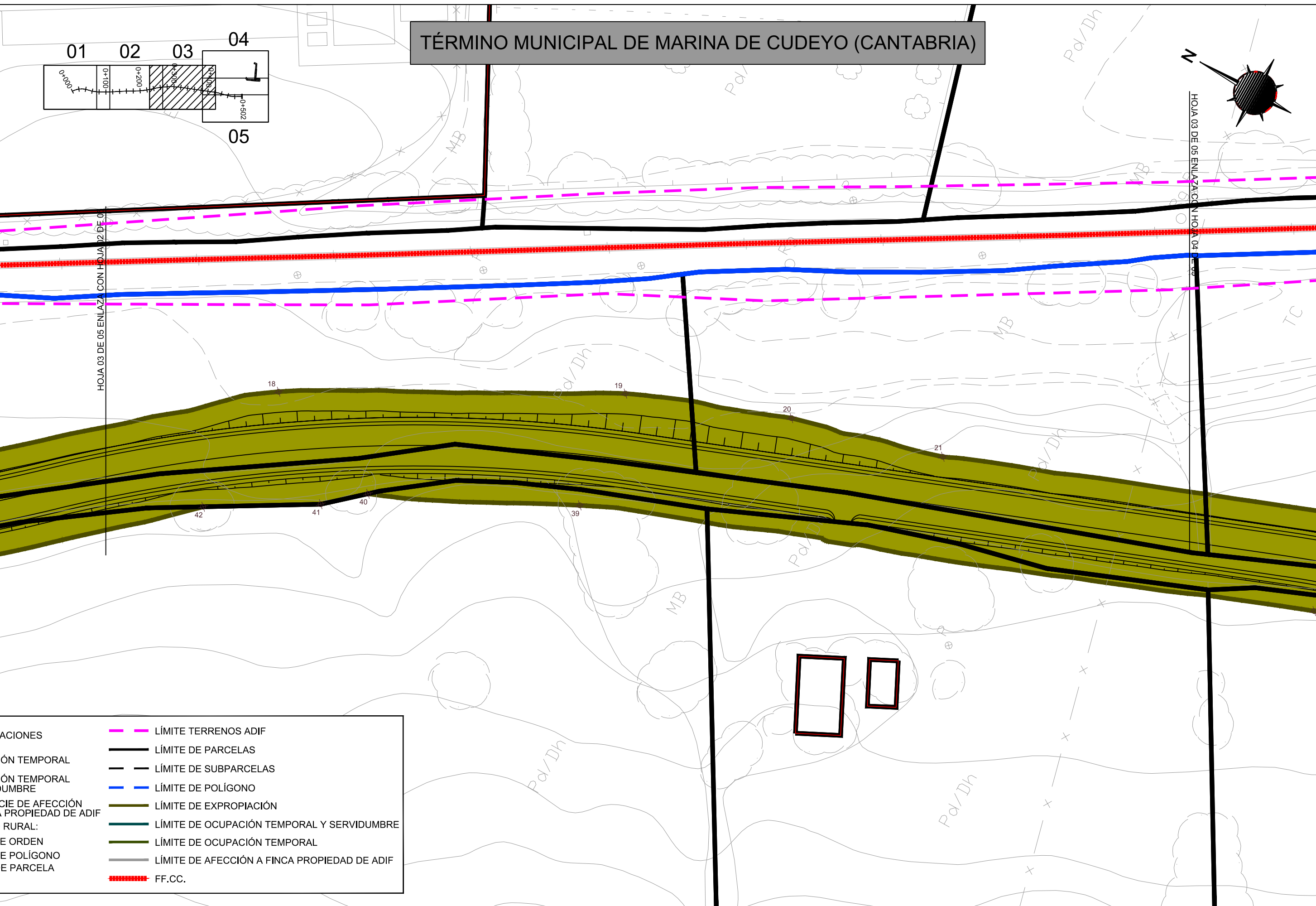
# TÉRMINO MUNICIPAL DE MARINA DE CUDEYO (CANTABRIA)



HOJA 03 DE 05 ENLAZADA CON HOJA 02 DE 01

HOJA 03 DE 05 ENLAZADA CON HOJA 04 DE 02

	EXPROPIACIONES		LÍMITE TERRENOS ADIF
	OCUPACIÓN TEMPORAL		LÍMITE DE PARCELAS
	OCUPACIÓN TEMPORAL Y SERVIDUMBRE		LÍMITE DE SUBPARCELAS
	SUPERFICIE DE AFECCIÓN EN FINCA PROPIEDAD DE ADIF		LÍMITE DE POLÍGONO
	SUELO RURAL:		LÍMITE DE EXPROPIACIÓN
	A: N° DE ORDEN		LÍMITE DE OCUPACIÓN TEMPORAL Y SERVIDUMBRE
	B: N° DE POLÍGONO		LÍMITE DE OCUPACIÓN TEMPORAL
	C: N° DE PARCELA		LÍMITE DE AFECCIÓN A FINCA PROPIEDAD DE ADIF
			FF.CC.



TÍTULO  
**PROYECTO CONSTRUCTIVO**  
 SUPRESIÓN DEL PASO A NIVEL N°1 (P.K. 0/969) EN LA RED DE ANCHO MÉTRICO.  
 LÍNEA LIERGANES-OREJO, MUNICIPIO DE MARINA DE CUDEYO (CANTABRIA)

AUTORES  
  
 José Ramón Fernández Ceballos-ICCP  
  
 Javier Torrico Liz-ICCP

ESCALA:  
 1:500  
 NUMÉRICA

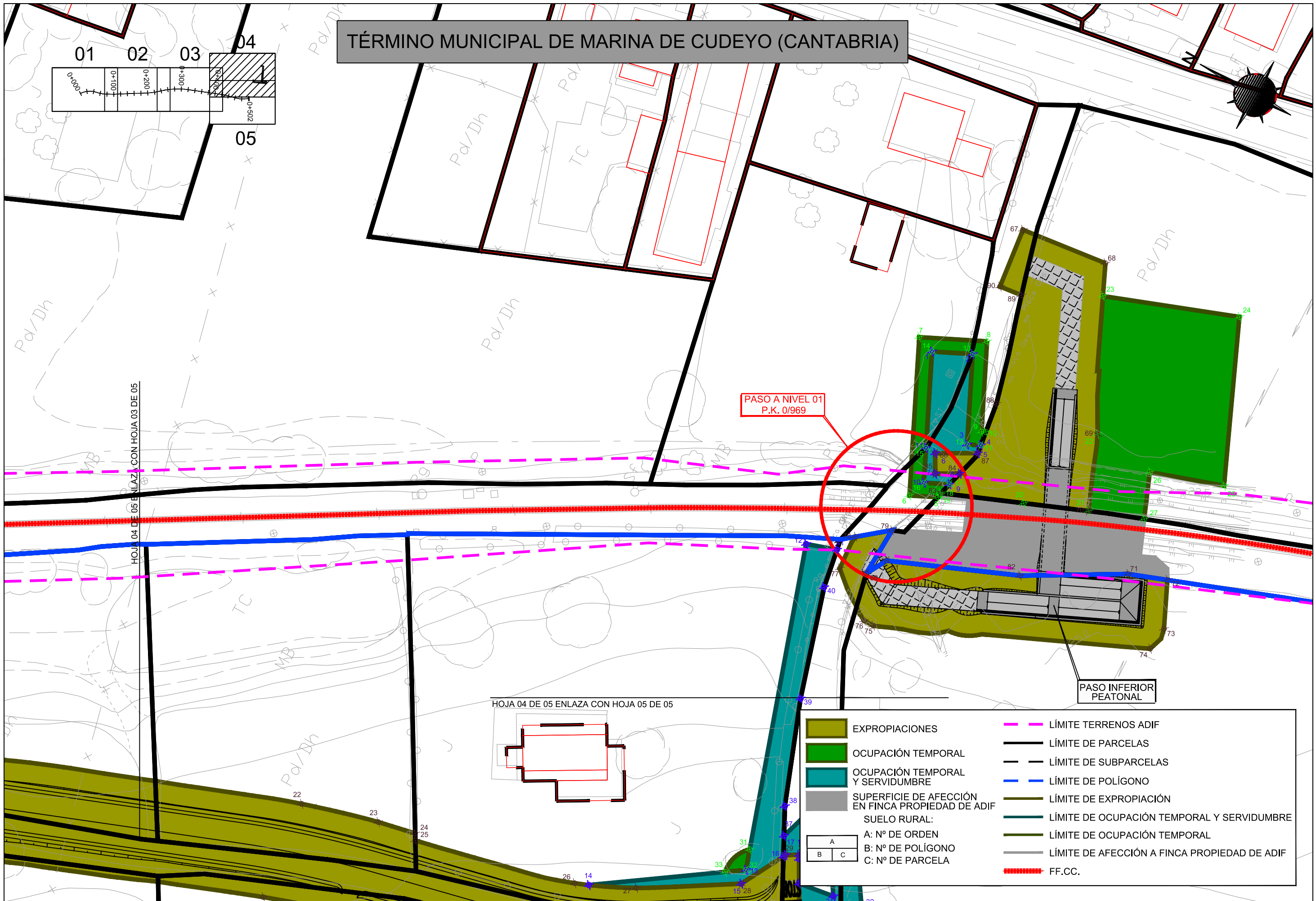
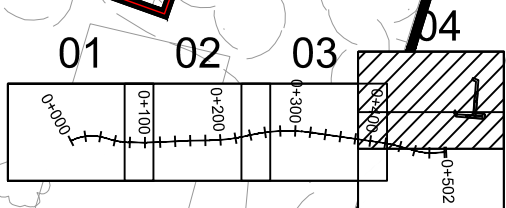
GRÁFICA

FECHA  
 JUNIO  
 2023

TÍTULO DEL PLANO  
 EXPROPIACIONES  
 Poligonal y coordenadas

N° DE PLANO  
**AN 13.05**  
 Hoja 03 de 06

# TÉRMINO MUNICIPAL DE MARINA DE CUDEYO (CANTABRIA)



HOJA 04 DE 05 ENLAZA CON HOJA 03 DE 05

HOJA 04 DE 05 ENLAZA CON HOJA 05 DE 05

	EXPROPIACIONES		LÍMITE TERRENOS ADIF
	OCUPACIÓN TEMPORAL		LÍMITE DE PARCELAS
	OCUPACIÓN TEMPORAL Y SERVIDUMBRE		LÍMITE DE SUBPARCELAS
	SUPERFICIE DE AFECCIÓN EN FINCA PROPIEDAD DE ADIF		LÍMITE DE POLÍGONO
	SUELO RURAL:		LÍMITE DE EXPROPIACIÓN
	A: N° DE ORDEN		LÍMITE DE OCUPACIÓN TEMPORAL Y SERVIDUMBRE
	B: N° DE POLÍGONO		LÍMITE DE OCUPACIÓN TEMPORAL
	C: N° DE PARCELA		LÍMITE DE AFECCIÓN A FINCA PROPIEDAD DE ADIF
			FF.CC.



TÍTULO  
**PROYECTO CONSTRUCTIVO**  
 SUPRESIÓN DEL PASO A NIVEL N°1 (P.K. 0/969) EN LA RED DE ANCHO MÉTRICO.  
 LÍNEA LIERGANES-OREJO, MUNICIPIO DE MARINA DE CUDEYO (CANTABRIA)

AUTORES  
  
  
 FHECOR GOC  
 José Ramón Fernández Ceballos-ICCP  
 Javier Torrico Liz-ICCP

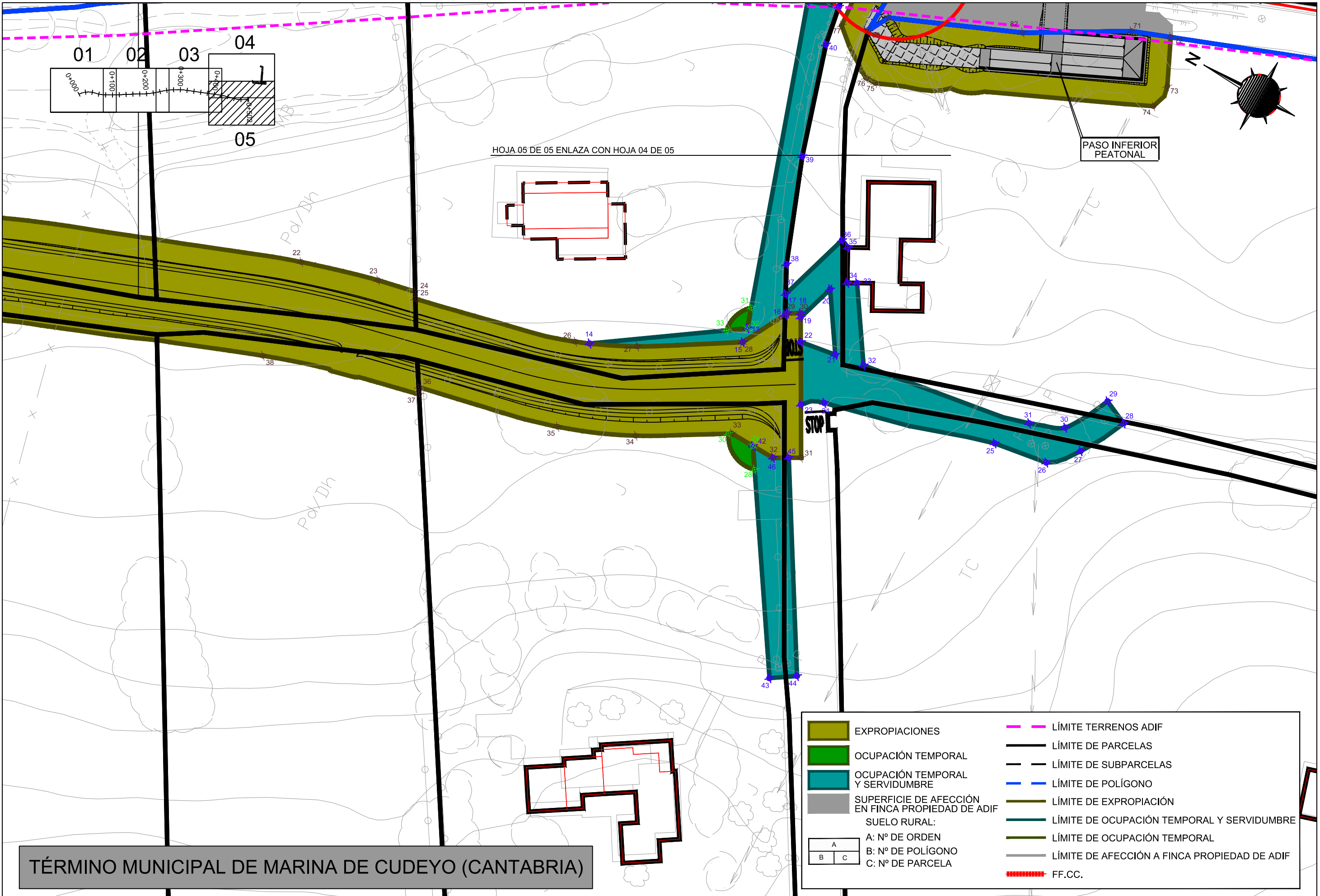
ESCALA:  
 1:500  
 NUMÉRICA GRÁFICA

FECHA  
 JUNIO 2023

TÍTULO DEL PLANO  
 EXPROPIACIONES  
 Poligonal y coordenadas

N° DE PLANO  
 AN 13.05  
 Hoja 04 de 06





EXPROPIACIÓN DEFINITIVA		
PTO	X	Y
1	440480,220	4805249,440
2	440487,820	4805242,780
3	440492,690	4805236,460
4	440506,575	4805221,924
5	440508,083	4805217,827
6	440509,383	4805212,313
7	440509,588	4805211,134
8	440509,751	4805210,032
9	440509,796	4805209,706
10	440509,893	4805209,062
11	440510,164	4805207,178
12	440510,305	4805206,264
13	440510,626	4805204,372
14	440511,753	4805199,067
15	440514,683	4805191,445
16	440540,116	4805145,161
17	440588,037	4805068,353
18	440625,382	4805024,943
19	440649,930	4804980,625
20	440658,665	4804957,728
21	440664,554	4804935,690
22	440686,163	4804879,143
23	440689,340	4804868,023
24	440690,545	4804862,471
25	440689,639	4804861,937
26	440695,623	4804838,436
27	440699,460	4804830,171
28	440707,547	4804817,016
29	440714,424	4804813,392
30	440715,388	4804811,684
31	440696,970	4804801,294
32	440694,951	4804804,873
33	440695,108	4804811,906
34	440687,939	4804823,999
35	440683,484	4804834,607
36	440678,598	4804855,182
37	440677,696	4804854,613
38	440671,449	4804877,345
39	440632,433	4804978,464
40	440618,774	4805006,281
41	440614,070	4805011,550
42	440605,345	4805026,349
43	440576,850	4805057,735
44	440576,555	4805059,347
45	440561,926	4805081,220

EXPROPIACIÓN DEFINITIVA		
PTO	X	Y
46	440540,801	4805117,343
47	440517,976	4805152,732
48	440519,668	4805153,798
49	440518,064	4805156,375
50	440518,379	4805157,770
51	440516,917	4805160,411
52	440514,710	4805161,147
53	440511,551	4805167,296
54	440512,302	4805170,221
55	440506,675	4805180,758
56	440505,393	4805180,104
57	440501,036	4805190,322
58	440498,994	4805196,155
59	440499,763	4805197,001
60	440497,027	4805209,625
61	440492,269	4805223,656
62	440484,339	4805235,448
63	440473,505	4805244,513
64	440474,520	4805246,140
65	440472,654	4805247,623
66	440476,047	4805252,730
67	440811,690	4804827,928
68	440813,337	4804814,944
69	440790,844	4804803,653
70	440775,518	4804797,020
71	440779,128	4804787,411
72	440778,596	4804785,062
73	440770,641	4804781,133
74	440767,100	4804781,477
75	440750,137	4804818,648
76	440750,127	4804820,199
77	440755,070	4804827,068
78	440760,280	4804827,310
79	440763,740	4804823,100
80	440756,340	4804823,310
81	440759,440	4804821,620
82	440767,120	4804803,420
83	440772,020	4804819,500
84	440775,868	4804818,495
85	440774,104	4804821,640
86	440776,721	4804823,108
87	440779,785	4804817,644
88	440787,460	4804818,820
89	440803,191	4804823,411
90	440802,762	4804826,796

EXPROPIACIÓN TEMPORAL		
PTO	X	Y
1	440532,626	4805158,426
2	440543,486	4805165,681
3	440560,043	4805140,918
4	440547,873	4805133,219
5	440771,277	4804819,581
6	440769,440	4804823,371
7	440790,460	4804833,510
8	440794,804	4804824,503
9	440782,810	4804818,717
10	440783,085	4804818,149
11	440781,016	4804817,832
12	440780,136	4804819,648
13	440792,134	4804825,435
14	440789,527	4804830,839
15	440776,757	4804824,680
16	440772,114	4804822,440
17	440773,760	4804819,046
18	440772,020	4804819,500
19	440771,770	4804819,450
20	440776,675	4804808,171
21	440775,518	4804797,020
22	440790,844	4804803,653
23	440808,947	4804812,905
24	440816,087	4804793,890
25	440793,338	4804783,725
26	440789,743	4804794,220
27	440783,312	4804791,569
28	440692,116	4804806,366
29	440695,027	4804808,282
30	440694,866	4804812,292
31	440712,561	4804818,407
32	440709,651	4804817,415
33	440707,898	4804819,941

EXPROPIACIÓN SERVIDUMBRE		
PTO	X	Y
1	440789,527	4804830,839
2	440792,134	4804825,435
3	440780,136	4804819,648
4	440781,016	4804817,832
5	440779,785	4804817,644
6	440776,721	4804823,108
7	440774,104	4804821,640
8	440775,868	4804818,495
9	440773,760	4804819,046
10	440772,114	4804822,440
11	440776,757	4804824,680
12	440755,792	4804833,143
13	440709,651	4804817,415
14	440696,410	4804836,488
15	440707,547	4804817,016
16	440714,083	4804813,572
17	440714,424	4804813,392
18	440715,388	4804811,684
19	440714,861	4804811,387
20	440720,563	4804809,644
21	440712,565	4804804,295
22	440711,735	4804809,623
23	440703,737	4804805,111
24	440705,629	4804802,268
25	440712,672	4804777,609
26	440713,915	4804769,629
27	440717,840	4804766,062
28	440724,459	4804762,550
29	440726,120	4804766,189
30	440719,725	4804769,713
31	440717,700	4804774,628
32	440713,244	4804799,937
33	440723,285	4804806,652
34	440722,600	4804807,910
35	440727,170	4804810,390
36	440727,676	4804811,653
37	440716,776	4804814,984
38	440720,640	4804817,010
39	440735,570	4804822,730
40	440751,540	4804827,720
41	440757,284	4804828,765
42	440695,027	4804808,282
43	440666,564	4804789,547
44	440668,805	4804786,189
45	440696,083	4804802,867
46	440694,951	4804804,873



TÍTULO  
**PROYECTO CONSTRUCTIVO**  
 SUPRESIÓN DEL PASO A NIVEL Nº1 (P.K. 0/969) EN LA RED DE ANCHO MÉTRICO.  
 LÍNEA LIERGANES-OREJO. MUNICIPIO DE MARINA DE CUDEYO (CANTABRIA)

AUTORES  
  
  
 FHECOR GOC  
 José Ramón Fernández Ceballos-ICCP  
 Javier Torrico Liz-ICCP

ESCALA:  
 1:500  
 NUMÉRICA  
  
 GRÁFICA

FECHA  
 JUNIO  
 2023

TÍTULO DEL PLANO  
 EXPROPIACIONES  
 Poligonal y coordenadas

Nº DE PLANO  
**AN 13.05**  
 Hoja 06 de 06